

**Kecamatan**  
**KUTA DALAM ANGKA**  
*Kuta Subdistrict in Figures*

**2022**





**Kecamatan**

**KUTA**

***Kuta Subdistrict in Figures***

**2022**



**KECAMATAN KUTA DALAM ANGKA**  
***Kuta Subdistrict in Figures***  
**2022**

ISSN: 2087.6270

No. Publikasi/*Publication Number*: 51030.2207

Katalog /*Catalog*:1102001.5103020

Ukuran Buku/*Book Size*: 14,8 cm x 21 cm

Jumlah Halaman/*Number of Pages* : xxviii + 110 hal/*pages*

Naskah/*Manuscript*:

BPS Kabupaten Badung

*BPS-Statistics of Badung Regency*

Penyunting/*Editor*:

BPS Kabupaten Badung

*BPS-Statistics of Badung Regency*

Desain Kover/*Cover Design*:

BPS Kabupaten Badung

*BPS-Statistics of Badung Regency*

Ilustrasi Kover/*Cover Illustration*:

BPS Kabupaten Badung

*BPS-Statistics of Badung Regency*

Diterbitkan oleh/*Published by*:

©BPS Kabupaten Badung/*BPS-Statistics of Badung Regency*

Dicetak oleh/*Printed by*:

CV. Bhineka Karya (**Cetakan I**/1st Printed: **September**/September 2022)

Dinas Komunikasi dan Informatika Kabupaten Badung (**Cetakan II**/2nd Printed: **November**/  
November 2022

Dilarang mengumumkan, mendistribusikan, mengomunikasikan, dan/atau menggandakan sebagian atau seluruh isi buku ini untuk tujuan komersil tanpa izin tertulis dari Badan Pusat Statistik.

*Prohibited to announce, distribute, communicate, and/or copy part or all of this book for commercial purpose without permission from BPS-Statistics Indonesia.*

**TIM PENYUSUN/TEAM MEMBERS**

**Pengarah/Director**

Septiana Tri Setiowati

**Penanggung Jawab/Persons in Charge**

Septiana Tri Setiowati

**Penyunting/Editors**

A.A. Ngr. Aris Jayandran • Syahrans Sulaiman

**Pengolah Data dan Penulis Naskah/Data Processor and Writers**

Dsk Gd Prita Widia Wiriyanti • Jimmy Nickelson • I Made Suardana

**Penata Letak/Layout Designers**

A.A. Ngr. Aris Jayandran • Syahrans Sulaiman •  
Dsk Gd Prita Widia Wiriyanti • Jimmy Nickelson



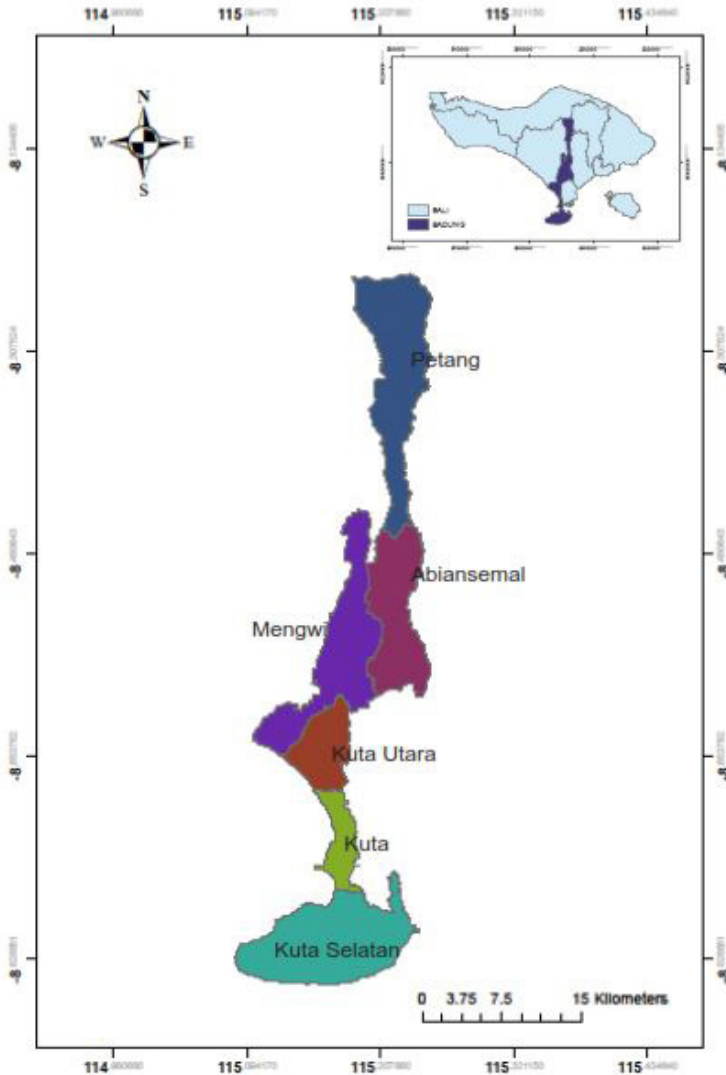
## **KONTRIBUTOR DATA/DATA CONTRIBUTORS**

1. Kementerian Agama/*Ministry of Religious Affair*
2. Kementerian Pendidikan dan Kebudayaan/*Ministry of Education and Culture*
3. Badan Meteorologi Klimatologi dan Geofisika/*Meteorological, Climatology, and Geophysical Agency*
4. Badan Pusat Statistik/*BPS-Statistics Indonesia*
5. Kementrian Dalam Negeri/*Ministry of Home Affair*
6. Perbekel/Lurah/*Village Head*
7. UPT Dinas Peternakan/*Department of Livestock*
8. PLKB Kecamatan/*Family Planning*





**PETA WILAYAH KABUPATEN BADUNG**  
**MAP OF BADUNG REGENCY**





**KEPALA BPS KABUPATEN BADUNG**  
***CHIEF STATISTICIAN OF BADUNG REGENCY***



**SEPTIANA TRI SETIOWATI**





## KATA PENGANTAR

Kecamatan Kuta Dalam Angka 2022 adalah publikasi tahunan yang berisikan data hasil kegiatan statistik, kompilasi produk administrasi instansi/dinas/ lembaga yang ada di Kecamatan Kuta maupun hasil sensus dan survei Badan Pusat Statistik dengan menyajikan data tahun-tahun sebelumnya. Data yang disajikan diharapkan dapat mendukung perencanaan maupun pemantauan dan evaluasi penyelenggaraan berbagai kegiatan di segenap aspek kehidupan masyarakat khususnya di Kabupaten Badung. Penghargaan dan ucapan terima kasih yang sebesar-besarnya disampaikan kepada semua pihak atas bantuan dan partisipasinya sehingga dapat terwujud publikasi ini.

Kami akan terus meningkatkan kualitas penyajian data dalam publikasi ini, meskipun dengan segala keterbatasannya. Softcopy dan beberapa tabel dalam publikasi ini akan kami unggah pada webiste kami secepatnya. Webiste BPS Badung [www.badungkab.bps.go.id](http://www.badungkab.bps.go.id). Saran dan kritik dari semua pihak kami terima dengan senang hati untuk perbaikan penerbitan di masa yang akan datang.

Mangupura, September 2022  
Kepala Badan Pusat Statistik  
Kabupaten Badung

**Septiana Tri Setiowati**



## **PREFACE**

*Kuta Subdistrict in Figures 2022 is an annual publication containing data on the results of statistical activities, compilation of administrative products of agencies/ services/institutions in Kuta Subdistrict as well as the results of the census and surveys of the Central Statistics Agency by presenting data from previous years. The data presented is expected to support planning as well as monitoring and evaluating the implementation of various activities in all aspects of community life, especially in Badung Regency. The highest appreciation and gratitude are conveyed to all parties for their assistance and participation in making this publication possible.*

*We will continue to improve the quality of the presentation of data in this publication, despite all the limitations. Softcopy and some tables in this publication will be uploaded on our website as soon as possible. BPS Badung website [www.badungkab.bps.go.id](http://www.badungkab.bps.go.id). We welcome suggestions and criticisms from all parties for the improvement of publications in the future.*

*Mangupura, September 2022  
Chief Statistician of  
Badung Regency*

**Septiana Tri Setiowati**

## DAFTAR ISI/CONTENTS

	Halaman <i>Page</i>
Kata Pengantar/ <i>Preface</i> .....	xi
Daftar Isi/ <i>Contents</i> .....	xiii
Daftar Tabel/ <i>List of Tables</i> .....	xv
Daftar Gambar/ <i>List of Figures</i> .....	xxiii
Penjelasan Umum/ <i>Explanatory Notes</i> .....	xxv
Daftar Singkatan/ <i>List of Abbreviation</i> .....	xxvii
1. Geografi/ <i>Geography</i> .....	1
2. Pemerintahan/ <i>Government</i> .....	13
3. Penduduk/ <i>Population</i> .....	23
4. Sosial dan Kesejahteraan Rakyat/ <i>Social and Welfare</i> .....	35
5. Pertanian/ <i>Agriculture</i> .....	69
6. Pariwisata, Transportasi, dan Komunikasi/ <i>Tourism, Transportation, and Communication</i> .....	85
7. Perbankan, Koperasi, dan Perdagangan/ <i>Banking, Cooperative, and Trade</i> .....	99





## DAFTAR TABEL/LIST OF TABLES

	Halaman Page
<b>1. GEOGRAFI/GEOGRAPHY</b>	
<b>1.1 KEADAAN GEOGRAFI GEOGRAPHY CONDITION</b>	
1.1.1 Luas Daerah Menurut Desa/Kelurahan di Kecamatan Kuta, 2021 <i>Total Area by Villages/Kelurahan in Kuta Subdistrict, 2021</i> .....	9
1.1.2 Jarak ke Ibukota Kecamatan dan Ibukota Kabupaten/Kota Menurut Desa/Kelurahan di Kecamatan Kuta (km), 2021 <i>Distance to the Subdistrict Capital and Regency/Municipal Capital by Villages/Kelurahan in Kuta Subdistrict (km), 2021</i> .....	10
1.1.3 Letak, Status, Ketinggian, dan Klasifikasi Desa di Kecamatan Kuta, 2021 <i>Location, Status, Altitude, and Classification of Village in Kuta Subdistrict, 2021</i> .....	11
<b>2. PEMERINTAHAN/GOVERNMENT</b>	
<b>2.1 WILAYAH ADMINISTRATIF ADMINISTRATIVE AREA</b>	
2.1.1 Jumlah Desa Adat, Banjar Dinas, dan Banjar Adat Menurut Desa/Kelurahan di Kecamatan Kuta, 2021 <i>Number of Desa Adat, Banjar Dinas, and Banjar Adat by Villages<sup>1</sup>/ Kelurahan in Kuta Subdistrict, 2021</i> .....	19
<b>2.2 SUMBER DAYA MANUSIA HUMAN RESOURCES</b>	
2.2.1 Jumlah Aparat Pemerintahan Menurut Desa/ Kelurahan di Kecamatan Kuta, 2021 <i>Number of Government Officials by Villages in Kuta Subdistricts, 2021</i>	20
<b>3. PENDUDUK/POPULATION</b>	
3.1 Penduduk, Distribusi Persentase Penduduk, Kepadatan Penduduk, Rasio Jenis Kelamin Penduduk Menurut Desa/Kelurahan di Kecamatan Kuta, 2021	

	<i>Population, Percentage Distribution of Population, Population Density, and Population Sex Ratio by Villages/Kelurahan in Kuta Subdistrict, 2021</i> .....	31
3.2	Jumlah Penduduk Hasil Registrasi Desa/Kelurahan Menurut Jenis Kelamin per Desember 2021 di Kecamatan Kuta, 2021 <i>Population from Villages Registration by Gender as of December 2021 in Kuta Subdistrict, 2021</i> .....	33
<b>4.</b>	<b>SOSIAL DAN KESEJAHTERAAN RAKYAT/SOCIAL AND WELFARE</b>	
<b>4.1</b>	<b>PENDIDIKAN EDUCATION</b>	
4.1.1	Banyaknya Desa <sup>1</sup> /Kelurahan yang Memiliki Fasilitas Sekolah Menurut Tingkat Pendidikan di Kecamatan Kuta, 2019–2021 <i>Number of Villages<sup>1</sup>/Kelurahan Having Educational Facilities by Educational Level in Kuta Subdistrict, 2019–2021</i> .....	41
4.1.2	Jumlah Sekolah Menurut Tingkat Pendidikan di Kecamatan Kuta, 2020/2021 dan 2021/2022 <i>Number of Schools by Educational Level in Kuta Subdistrict, 2020/2021 and 2021/2022</i> .....	42
4.1.3	Jumlah Guru Menurut Tingkat Pendidikan di Kecamatan Kuta, 2020/2021 dan 2021/2022 <i>Number of Teachers by Educational Level in Kuta Subdistrict, 2020/2021 and 2021/2022</i> .....	43
4.1.4	Jumlah Murid Menurut Tingkat Pendidikan di Kecamatan Kuta, 2020/2021 dan 2021/2022 <i>Number of Pupils by Educational Level in Kuta Subdistrict, 2020/2021 and 2021/2022</i> .....	44
<b>4.2</b>	<b>KESEHATAN HEALTH</b>	
4.2.1	Banyaknya Desa <sup>1</sup> /Kelurahan yang Memiliki Sarana Kesehatan Menurut Jenis Sarana Kesehatan di Kecamatan Kuta, 2019–2021 <i>Number of Villages<sup>1</sup>/Kelurahan Health Facilities by Type of Health Facilities in Kuta Subdistrict, 2019–2021</i> .....	45
4.2.2	Banyaknya Warga Penderita Kekurangan Gizi Menurut Desa/Kelurahan di Kecamatan Kuta, 2021	

	Halaman Page
	46
4.2.3	47
4.2.4	49
4.2.5	51
<b>4.3</b>	
4.3.1	53
4.3.2	54
4.3.3	55
4.3.4	56
4.3.5	

	<i>Number of Villages/Kelurahan by Type of Cooking Fuel Used by Majority Family in Kuta Subdistrict, 2021 .....</i>	57
<b>4.4</b>	<b>AGAMA DAN SOSIAL LAINNYA</b>	
	<b>RELIGION AND OTHER SOCIAL AFFAIRS</b>	
4.4.1	Jumlah Tempat Peribadatan Menurut Desa/ Kelurahan di Kecamatan Kuta, 2021 <i>Number of Worship Places by Villages/Kelurahan in Kuta Subdistrict, 2021 .....</i>	58
4.4.2	Banyaknya Kejadian Bencana Alam Menurut Desa/Kelurahan dan Jenis Bencana Alam di Kecamatan Kuta, 2021 <i>Number of Natural Disaster Events by Villages/Kelurahan and Type of Natural Disaster in Kuta Subdistrict, 2021 .....</i>	59
4.4.3	Banyaknya Korban Jiwa Akibat Bencana Alam Menurut Desa/ Kelurahan dan Jenis Bencana Alam di Kecamatan Kuta, 2021 <i>Number of Fatalities Due to Natural Disasters by Villages/Kelurahan and Type of Natural Disaster in Kuta Subdistrict, 2021 .....</i>	62
4.4.4	Keberadaan Fasilitas/Upaya Antisipasi/Mitigasi Bencana Alam Menurut Desa/Kelurahan di Kecamatan Kuta, 2021 <i>Existence of Facilities/Efforts for Anticipation/Mitigation of Natural Disasters by Villages/Kelurahan by Villages/Kelurahan in Kuta Subdistrict, 2021 .....</i>	65
4.4.5	Banyaknya Desa/Kelurahan yang Memiliki Kelompok Kegiatan Olahraga Menurut Jenis Olahraga dan Ketersediaan Fasilitas/Lapangan Olahraga di Kecamatan Kuta, 2021 <i>Number of Villages/Kelurahan Having Sport Activities Groups by Type of Sport and Availability of Sport Facilities/Fields in Kuta Subdistrict, 2021 .....</i>	67
<b>5.</b>	<b>PERTANIAN/AGRICULTURE</b>	
5.1	Luas Panen Tanaman Sayuran dan Buah-buahan Semusim Menurut Jenis Tanaman di Kecamatan Kuta (ha), 2018–2021 <i>Harvested Area of Seasonal Vegetables and Fruits by Kind of Plant in Kuta Subdistrict (ha), 2018–2021 .....</i>	75
5.2	Produksi Tanaman Sayuran dan Buah-buahan Semusim Menurut Jenis Tanaman di Kecamatan Kuta (kuintal), 2018–2021	

	<i>Production of Seasonal Vegetables and Fruits by Kind of Plant in Kuta Subdistrict (quintal), 2018–2021</i> .....	76
5.3	Luas Panen Tanaman Biofarmaka Menurut Jenis Tanaman di Kecamatan Kuta (m <sup>2</sup> ), 2018–2021 <i>Harvested Area of Medicinal Plants by Kind of Plant in Kuta Subdistrict (m<sup>2</sup>), 2018–2021</i> .....	77
5.4	Produksi Tanaman Biofarmaka Menurut Jenis Tanaman di Kecamatan Kuta (kg), 2018–2021 <i>Production of Medicinal Plants by Kind of Plant in Kuta Subdistrict (kg),2018–2021</i> .....	78
5.5	Luas Panen Tanaman Hias Menurut Jenis Tanaman di Kecamatan Kuta (m <sup>2</sup> ), 2018–2021 <i>Harvested Area of Ornamental Plants by Kind of Plant in Kuta Subdistrict (m<sup>2</sup>), 2018–2021</i> .....	79
5.6	Produksi Tanaman Hias Menurut Jenis Tanaman di Kecamatan Kuta (tangkai), 2018–2021 <i>Production of Ornamental Plants by Kind of Plant in Kuta Subdistrict (stalks), 2018–2021</i> .....	80
5.7	Produksi Buah-Buahan dan Sayuran Tahunan Menurut Jenis Tanaman di Kecamatan Kuta (kuintal), 2018–2021 <i>Production of Annual Fruits and Vegetables by Kind of Plant in Kuta Subdistrict (quintal), 2018–2021</i> .....	81
5.8	Banyaknya Ternak Menurut Jenisnya dan Desa/ Kelurahan di Kecamatan Kuta, 2021 <i>Number of Livestock by Type and Villages in Kuta Subdistricts, 2021</i> ...	82
5.9	Banyaknya Unggas Menurut Jenisnya dan Desa/ Kelurahan di Kecamatan Kuta, 2021 <i>Number of Poultry by Type and Villages in Kuta Subdistricts, 2021</i> .....	84
<b>6.</b>	<b>PARIWISATA, TRANSPORTASI, DAN KOMUNIKASI/TOURISM, TRANSPORTATION, AND COMMUNICATION</b>	
<b>6.1</b>	<b>PARIWISATA TOURISM</b>	

6.1.1	Jumlah Sarana Akomodasi Menurut Desa/Kelurahan dan Jenis Akomodasi di Kecamatan Kuta, 2021 <i>Number of Accomodation Facilities by Villages/Kelurahan and Type of Accomodation in Kuta Subdistrict, 2021</i> .....	93
<b>6.2</b>	<b>TRANSPORTASI</b> <b>TRANSPORTATION</b>	
6.2.1	Prasarana dan Sarana Transportasi Antar Desa/Kelurahan Menurut Desa/Kelurahan di Kecamatan Kuta, 2021 <i>Inter-Villages/Kelurahan Transportation Infrastructure and Facilities by Villages/Kelurahan in Kuta Subdistrict, 2021</i> .....	94
6.2.2	Keberadaan Kantor Pos/Pos Pembantu/Rumah Pos, Pos Keliling, dan Perusahaan/Agen Jasa Ekspedisi Swasta Menurut Desa/Kelurahan di Kecamatan Kuta, 2021 <i>Number of Post Office/Subsidiary of Post Office, Mobile Portal Service, Private Expedition Service Company by Villages/Kelurahan in Kuta Subdistrict, 2021</i> .....	96
<b>6.3</b>	<b>KOMUNIKASI</b> <b>COMMUNICATION</b>	
6.3.1	Jumlah Menara Telepon seluler dan Operator Layanan Komunikasi Telepon Seluler Menurut Desa/Kelurahan di Kecamatan Kuta, 2021 <i>Number of Base Transceiver Station (BTS) and Cellular Phone Communication Service Operators by Villages/Kelurahan in Kuta Subdistrict, 2021</i> .....	97
6.3.2	Kekuatan Sinyal Telepon Seluler dan Jenis Sinyal Internet Telepon Seluler Menurut Desa/Kelurahan di Kecamatan Kuta, 2021 <i>The Strenght of Celular Phone Signal by Villages/Kelurahan in Kuta Subdistrict, 2021</i> .....	98
<b>7.</b>	<b>PERBANKAN, KOPERASI, DAN PERDAGANGAN/BANKING, COOPERATIVE, AND TRADE</b>	
7.1	Banyaknya Sarana Lembaga Keuangan Bank Menurut Desa/ Kelurahan dan Jenis Bank di Kecamatan Kuta, 2021 <i>Number of Bank by Villages/Kelurahan and Type of Bank in Kuta Subdistrict, 2021</i> .....	105

7.2	Banyaknya Koperasi Aktif Menurut Menurut Desa/ Kelurahan dan Jenis Koperasi di Kecamatan Kuta, 2021 <i>Number of Cooperative by Villages/Kelurahan and Type of Cooperative in Kuta Subdistrict, 2021</i> .....	106
7.3	Banyaknya Sarana Perdagangan Menurut Desa/Kelurahan dan Jenis Sarana Perdagangan di Kecamatan Kuta, 2021 <i>Number of Trade Facilities by Villages/Kelurahan and Type of Trade Facilities in Kuta Subdistrict, 2021</i> .....	108





## DAFTAR GAMBAR/LIST OF FIGURES

	Halaman Page
1.1 Luas Daerah menurut Desa/Kelurahan (%), 2021 <i>Total Area by Village/Kelurahan (%), 2021</i> .....	6
1.2 Jarak ke Ibukota Kecamatan Menurut Desa/ Kelurahan di Kecamatan Kuta (km), 2021 <i>Distance to the Subdistrict Capital by Village/Kelurahan in Kuta Subdistrict (km), 2021</i> .....	7
2.1 Jumlah Aparat Pemerintahan Menurut Desa/ Kelurahan di Kecamatan Kuta, 2021 <i>Number of Government Officials by Villages in Kuta Subdistrict, 2021...</i>	18
3.1 Jumlah Penduduk Menurut Desa/Kelurahan di Kecamatan Kuta, 2021 <i>Number of Population by Gender in Kuta Subdistrict, 2021</i> .....	28
4.1 Banyaknya Desa/Kelurahan yang Memiliki Sarana Kesehatan Menurut Jenis Sarana Kesehatan di Kecamatan Kuta, 2021 <i>Number of Villages/Kelurahan that Have Health Facilities by Type of Health Facilities in Kuta Subdistrict, 2021</i> .....	40
5.1 Produksi Buah-Buahan dan Sayuran Tahunan Menurut Jenis Tanaman di Kecamatan Kuta (kuintal), 2021 <i>Production of Annual Fruits by Kind of Plant in Kuta Subdistrict (quintal), 2021</i> .....	74
6.1 Jumlah Sarana Akomodasi Menurut Desa/Kelurahan dan Jenis Akomodasi di Kecamatan Kuta, 2021 <i>Number of Accomodation Facilities by Villages/Kelurahan and Type of Accomodation in Kuta Subdistrict, 2021</i> .....	91
7.1 Banyaknya Sarana Lembaga Keuangan Bank Menurut Desa/ Kelurahan dan Jenis Bank di Kecamatan Kuta, 2021 <i>Number of Bank by Villages/Kelurahan and Type of Bank in Kuta Subdistrict, 2021</i> .....	104



## PENJELASAN UMUM/EXPLANATORY NOTES

Tanda-tanda, satuan-satuan, dan lain-lainnya yang digunakan dalam publikasi ini adalah sebagai berikut:

*Symbols, measurement units, and acronyms which are used in this publication, are as follows:*

### 1. TANDA-TANDA/SYMBOLS

Data tidak tersedia/ <i>Data not available</i> .....	: ...
Tidak ada atau nol / <i>Null or zero</i> .....	: -
Data dapat diabaikan/ <i>Data negligible</i> .....	: 0
Tanda decimal/ <i>Decimal point</i> .....	: ,
Data tidak dapat ditampilkan/ <i>Not applicable</i> .....	: NA
Angka estimasi/ <i>Estimated figures</i> .....	: e
Angka diperbaiki/ <i>Revised figures</i> .....	: r
Angka sementara/ <i>Preliminary figures</i> .....	: x
Angka sangat sementara/ <i>Very preliminary figures</i> .....	: xx
Angka sangat sangat sementara/ <i>Very very preliminary figures</i> .....	: xxx

### 2. SATUAN/UNITS

barel/ <i>barrel</i> .....	: 158,99 liter/ <i>litres</i> = 1/6,2898 m <sup>3</sup>
hektar (ha)/ <i>hectare (ha)</i> .....	: 10 000 m <sup>2</sup>
kilometer (km)/ <i>kilometres (km)</i> .....	: 1 000 meter/ <i>meters (m)</i>
knot/ <i>knot</i> .....	: 1,8523 km/jam ( <i>km/hour</i> )
kuintal/ <i>quintal</i> .....	: 100 kg
KWh .....	: 1 000 Watt hour
MWh .....	: 1 000 KWh
liter (untuk beras)/ <i>litre (for rice)</i> .....	: 0,80 kg
MMSCF .....	: 1/35,3 m <sup>3</sup>
metrik ton (m.ton)/ <i>metric ton (m. ton)</i> .....	: 0,98421 long ton = 1 000 kg
ons/ <i>ounce</i> .....	: 28,31 gram/ <i>grams</i>
ton .....	: 1 000 kg

Satuan lain: buah, dus, butir, helai/lembar, kaleng, batang, pulsa, ton kilometer (ton-km), jam, menit, persen (%).

*Other units: unit, pack, pieces, sheet, tin, pulse, ton-kilometres(ton-km), hour, minute, percent (%).*

Perbedaan angka di belakang koma disebabkan oleh pembulatan angka.

*The difference in decimal numbers is caused by rounding.*



## DAFTAR SINGKATAN/LIST OF ABBREVIATION

SI	: Stasiun Iklim/ <i>Climate Station</i>
SMPK	: Stasiun Meterologi Pertanian Khusus/ <i>Special Agricultural Meteorological Station</i>
t.t	: Tempat tidur/ <i>Bed</i>
BCG	: Bacillus Calmette Guerin
DPT	: Difteri, Pertusis, Tetanus/ <i>Diphtheria, Tetanus, and Pertussis</i>
TT	: Tetanus Toxoid
IOT	: Industri Obat Tradisional/ <i>Traditional Medicine Industry</i>
IKOT	: Industri Kecil Obat Tradisional/ <i>Traditional Medicine Small Industry</i>
Alkes	: Alat kesehatan/ <i>Health Kits</i>
PKRT	: Perbekalan Kesehatan Rumah tangga/ <i>Household Health Logistics</i>
Kompl	: Komplemen/ <i>Complement</i>
IRTP	: Industri Pangan Produksi Rumah Tangga/ <i>Foods Home Industry</i>
PBF	: Pedagang Besar Farmasi/ <i>Pharmacy Whole-seller</i>
GFK	: Gudang Farmasi Kab/Kota/Regency/ <i>Municipality Pharmacy Warehouse</i>
RB	: Rumah Bersalin/ <i>Delivery House</i>
Pustu	: Puskesmas pembantu/ <i>Auxiliary Public Health Center</i>
BP	: Balai Pengobatan/ <i>Polyclinic</i>
TPS	: Tempat Pembuangan Sampah Sementara / <i>landfill</i>
Jamkesmas	: Jaminan kesehatan masyarakat miskin/ <i>Poor public health insurance</i>
PJKMU	: Program Jaminan Kesehatan Masyarakat Umum/ <i>General Public Health Insurance Program</i>
SIUP	: Surat Ijin Usaha Perdagangan/ <i>Trading Permission Letter</i>
TDP	: Tanda Daftar Perusahaan/ <i>Company Registration Identity</i>
API	: Angka Pengenal Importir/ <i>Importer's Identity Number</i>



# 01

## **GEOGRAFI DAN IKLIM GEOGRAPHY AND CLIMATE**

**Luas Wilayah Kecamatan Kuta  
adalah 17,52 km<sup>2</sup>**

***Area of Kuta Subdistrict  
is 17,52 km<sup>2</sup>***







**PENJELASAN TEKNIS**

1. Data terkait rupa bumi merupakan data sekunder yang bersumber dari Jawatan Topografi. Sementara data cuaca dan iklim bersumber dari Balai Besar Meteorologi, Klimatologi, dan Geofisika.
2. Topografi adalah keadaan muka bumi pada suatu kawasan atau daerah. Puncak adalah bagian paling atas gunung/pegunungan. Lereng adalah bagian dari gunung/pegunungan/bukit yang letaknya di Antara puncak sampai lembah. Lembah adalah daerah rendah diantara dua gunung/pegunungan atau daerah yang mempunyai kedudukan lebih rendah dibandingkan daerah sekitarnya. Lembah di daerah pegunungan lipatan sering disebut slinkin. Lembah di daerah pegunungan patahan disebut graben atau slenk.
3. Dataran adalah bagian atau sisi bidang tanah yang tampak datar, rata, dan membentang
4. Dalam berbagai literatur, iklim didefinisikan sebagai keragaman keadaan fisik atmosfer, dan perubahan iklim didefinisikan sebagai perubahan pada iklim yang dipengaruhi langsung atau tidak langsung oleh aktivitas manusia yang merubah komposisi atmosfer, yang akan memperbesar keragaman iklim teramati pada periode

**TECHNICAL NOTES**

1. *Topography statistics are secondary data obtained from the topography Office. Meanwhile data about climate based on Meteorological, Climatological, and Geophysical Office.*
2. *Topography is the state of the earth in a certain area or region. Peak is the highest part of mount/mountain. Slope is part of the dua gunung/pegunungan atau daerah yang mempunyai kedudukan lebih rendah dibandingkan daerah sekitarnya. Lembah di daerah pegunungan lipatan sering disebut slinkin. Lembah di daerah mount/mountain/hill which lies between the peak to the valley. Valley is a low area between twomounts/mountains or area thathave a position lower than the surrounding areas. Valley in mountainous area is often called syncline. Valley in a mountainous area is called graben fault or slenk. While the valley in the mountainous area is called the valley between the mountains. graben atau slenk.*
3. *Flat is a part or side of parcels of land that looked plane, flat, and stretches.*
4. *In the literatures, climate variability defined as the physical state of the atmosphere, and climate change is defined as the change in climate that is influenced directly or indirectly by human activities are changing atmospheric*

yang cukup panjang. Secara statistik, perubahan iklim adalah perubahan unsur-unsurnya yang mempunyai kecenderungan naik atau turun secara nyata yang menyertai keragaman harian, musiman, maupun siklus.

*composition, which would enlarge the observed climate variability at a sufficiently long period. Statistically, climate change is the change in the elements that have a tendency to rise or fall significantly that accompany the daily variability, and seasonal cycles.*

**ULASAN**

Bab 01 menunjukkan tentang Geografi Kecamatan Kuta. Gambar 1.1 menunjukkan persentase luas wilayah desa/kelurahan yang ada di Kecamatan Kuta. Pada gambar terlihat bahwa wilayah terluas adalah Kelurahan Kuta dengan luas 41 persen. Disusul dengan Kelurahan Legian dengan luas sekitar 18 persen. Sedangkan Kelurahan Kedonganan menjadi wilayah terkecil dengan luas hanya 11 persen dari luas wilayah Kecamatan Kuta.

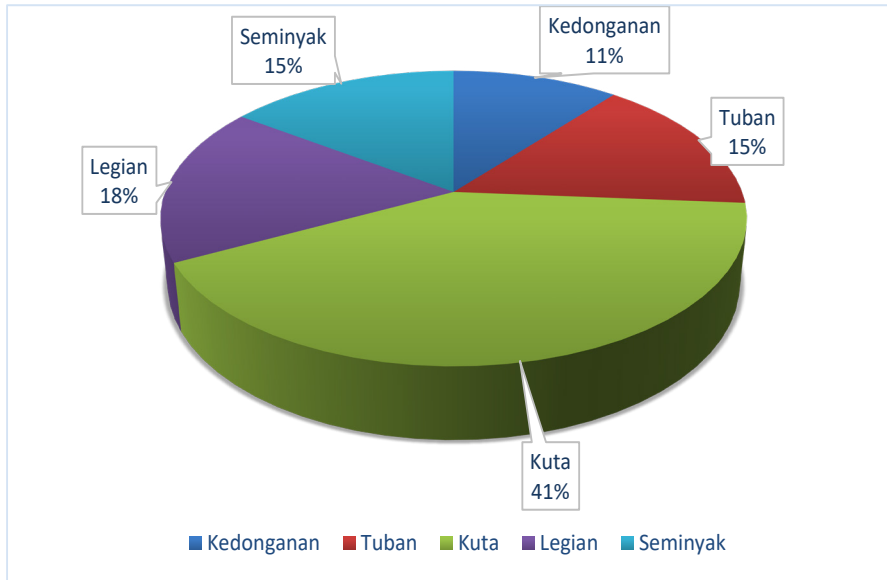
Gambar 1.2 menunjukkan jarak desa/kelurahan ke ibukota kecamatan. Kelurahan Kedonganan berlokasi paling jauh dari ibukota Kecamatan Kuta dengan jarak 6 km. Sedangkan Kelurahan Kuta berlokasi paling dekat yaitu hanya 1 km.

**DESCRIPTION**

*Chapter 01 shows about the Geography of Kuta Subdistrict. Figure 1.1 shows the percentage of village/kelurahan area in Kuta Subdistrict. The picture shows that the largest area is Kuta Village with an area of 41 percent. Followed by Legian Village with an area of about 18 percent. Meanwhile, Kedonganan Village is the smallest area with an area of only 11 percent of the area of Kuta District.*

*Figure 1.2 shows the distance of the village/kelurahan to the sub-district capital. Kedonganan Village is located farthest from the capital of Kuta Subdistrict with a distance of 6 km. Meanwhile, Kuta Village is the closest, which is only 1 km away.*

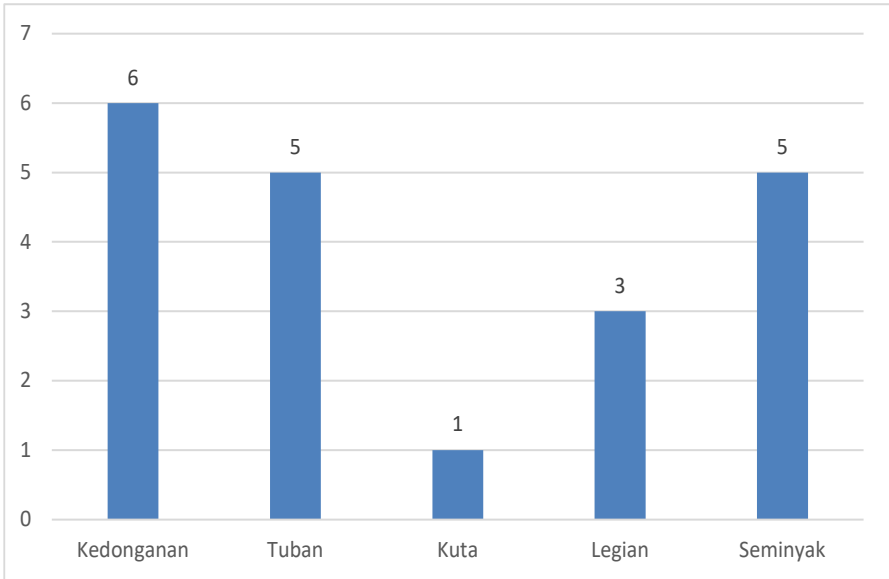
**Gambar 1.1** Luas Daerah menurut Desa/Kelurahan (%), 2021  
**Figures** Total Area by Village/Kelurahan (%), 2021



Sumber/Source: BPS, Pendataan Potensi Desa (Podes) 2021/BPS-Statistics Indonesia, Village Potential Data Collecting 2021

**Gambar** 1.2  
**Figures**

**Jarak ke Ibukota Kecamatan Menurut Desa/Kelurahan  
di Kecamatan Kuta (km), 2021**  
*Distance to the Subdistrict Capital by Village/Kelurahan  
in Kuta Subdistrict (km), 2021*



Sumber/Source: BPS, Pendataan Potensi Desa (Podes) 2021/BPS-Statistics Indonesia, Village Potential Data Collecting 2021



## 1.1 KEADAAN GEOGRAFI GEOGRAPHY CONDITION

**Tabel 1.1.1** Luas Daerah Menurut Desa/Kelurahan di Kecamatan Kuta, 2021  
**Table** *Total Area by Villages/Kelurahan in Kuta Subdistrict, 2021*

Desa/Kelurahan <i>Village/Kelurahan</i>	Luas <i>Total Area</i> (km <sup>2</sup> /sq.km)	Persentase terhadap Luas Kecamatan <i>Percentage to Subdistrict Area</i>
(1)	(2)	(3)
Kedonganan	1,91	10,90
Tuban	2,68	15,30
Kuta	7,23	41,27
Legian	3,05	17,41
Seminyak	2,65	15,13
<b>Kuta</b>	<b>17,52</b>	<b>100,00</b>

Catatan/Note: -

Sumber/Source: BPS, Pendataan Potensi Desa (Podes) 2021/BPS-Statistics Indonesia, Village Potential Data Collecting 2021

**Tabel** 1.1.2 **Jarak ke Ibukota Kecamatan dan Ibukota Kabupaten/Kota Menurut Desa/Kelurahan di Kecamatan Kuta (km), 2021**  
**Table** *Distance to the Subdistrict Capital and Regency/Municipal Capital by Villages/Kelurahan in Kuta Subdistrict (km), 2021*

<b>Desa/Kelurahan</b> <i>Village/Kelurahan</i>	<b>Jarak ke Ibukota Kecamatan</b> <i>Distance to Subdistrict Capital</i>	<b>Jarak ke Ibukota Kabupaten/ Kota</b> <i>Distance to Regency/Municipal Capital</i>
(1)	(2)	(3)
Kedonganan	6	27
Tuban	5	18
Kuta	1	16
Legian	3	15
Seminyak	5	12

Catatan/Note: -

Sumber/Source: BPS, Pendataan Potensi Desa (Podes) 2021/BPS-Statistics Indonesia, Village Potential Data Collecting 2021



**Tabel** 1.1.3  
**Table**

**Letak, Status, dan Ketinggian Desa di Kecamatan Kuta, 2021**  
**Location, Status, Altitude, and Classification of Village in Kuta Subdistrict, 2021**

Desa/Kelurahan Village/Kelurahan	Letak Location		Status Status	
	Pantai Beach	Bukan Pantai Not Beach	Perkotaan Urban	Perdesaan Rural
(1)	(2)	(3)	(4)	(5)
Kedonganan	1	-	1	-
Tuban	1	-	1	-
Kuta	1	-	1	-
Legian	1	-	1	-
Seminyak	1	-	1	-
<b>Kuta</b>	<b>5</b>	<b>-</b>	<b>5</b>	<b>-</b>

Lanjutan Tabel/*Continued Table* 1.1.3

Desa/Kelurahan <i>Village/Kelurahan</i>	Ketinggian Dari Permukaan Laut <i>Altitude</i>		
	<500	500-700	>700
(1)	(6)	(7)	
Kedonganan	1	-	-
Tuban	1	-	-
Kuta	1	-	-
Legian	1	-	-
Seminyak	1	-	-
<b>Kuta</b>	<b>5</b>	<b>-</b>	<b>-</b>

Catatan/*Note*: -Sumber/*Source*: BPS, Pendataan Potensi Desa (Podes) 2021/*BPS-Statistics Indonesia, Village Potential Data Collecting 2021*

02

**PEMERINTAHAN  
GOVERNMENT**

**Jumlah Aparat Pemerintahan di Kecamatan  
Kuta sebanyak 85 orang**



***The number of government officials in Kuta  
Subdistrict is 85 people***



**PENJELASAN TEKNIS**

1. Sistem politik di Indonesia didasarkan pada kekuasaan legislatif, eksekutif, dan yudikatif (TriasPolitika).
2. Kekuasaan legislatif dipegang oleh Majelis Permusyawaratan Rakyat (MPR) sebagai lembaga tertinggi negara. Keanggotaan MPR berubah setelah Amandemen UUD 1945 pada periode 1999-2004. Seluruh anggota MPR adalah anggota DPR (Dewan Perwakilan Rakyat) ditambah anggota DPD (Dewan Perwakilan Daerah). Anggota DPR dan DPD dipilih melalui pemilihan umum (pemilu) dan dilantik dalam masa jabatan lima tahun.
3. Anggota Dewan Perwakilan Rakyat Daerah (DPRD) dipilih melalui pemilihan umum (pemilu) dan dilantik dalam masa jabatan lima tahun.
4. Susunan pemerintahan Republik Indonesia periode 2014-2019–terdiri dari presiden, wakil presiden, lembaga tinggi negara, kementerian, setingkat menteri, dan Lembaga Pemerintahan Non Kementerian (LPNK).
5. Lembaga tinggi negara terdiri dari Majelis Permusyawaratan Rakyat (MPR), Dewan Perwakilan Rakyat (DPR), Badan Pemeriksa Keuangan (BPK), dan Mahkamah Agung (MA), Dewan Perwakilan Daerah (DPD) Mahkamah

**TECHNICAL NOTES**

1. *The political system in Indonesia is based on Trias Politica principle or separation of legislative, executive, and judicative power.*
2. *Legislative power is held by the People's Consultative Assembly (MPR) as the highest institution. The MPR membership changed after the amandement of The 1945 Constitution of The Republic of Indonesia (UUD 1945) during the period 1999-2004. MPR members are all The Indonesian House of Representative (DPR) members plus Regional Representatives Council (DPD). DPR and DPD members are elected through a general election and appointed for a five-years membership.*
3. *Regional House of Representatives (DPRD) members are elected through a general election and appointed for a five-years membership.*
4. *The government structure of the Republic of Indonesia period 2014-2019 consists of president, vice president, state supreme agencies, ministries, ministerial level institutions, and non-ministerial institution.*
5. *State supreme agencies consist of The People's Consultative Assembly, The House of Representative, The Audit Board of the Republic of Indonesia, Supreme Court, Local Councils, Constitutional Court, and Judicial Commission.*

- Konstitusi (MK), dan Komisi Yudisial (KY).
6. Desa adalah desa dan desa adat atau yang disebut dengan nama lain, selanjutnya disebut Desa adalah kesatuan masyarakat hukum yang memiliki batas wilayah yang berwenang untuk mengatur dan mengurus urusan pemerintahan, kepentingan masyarakat setempat berdasarkan prakarsa masyarakat, hak asal usul, dan/atau hak tradisional yang diakui dan dihormati dalam sistem Pemerintahan Negara Kesatuan Republik Indonesia (Undang-Undang Nomor 6 Tahun 2014 tentang Desa).
  7. Kelurahan adalah suatu wilayah yang dipimpin oleh seorang Lurah sebagai perangkat daerah kabupaten dan atau daerah kota di bawah kecamatan (Undang-Undang No. 32 Tahun 2004 tentang Pemerintahan Daerah).
  8. Pegawai negeri sipil (PNS) adalah setiap warga negara Republik Indonesia yang telah memenuhi syarat yang ditentukan, diangkat oleh pejabat yang berwenang dan disertai tugas dalam jabatan negeri, atau disertai tugas negara lainnya, dan digaji berdasarkan peraturan perundang-undangan yang berlaku. PNS terdiri dari PNS pusat dan PNS daerah.
  6. *Village is village and custom village or that is called by other terms, hereinafter referred to as the village is the unity of the legal community who have territorial boundaries that are authorized to regulate and manage government affairs, the interest of local communities based on community initiatives, the origin and local customs that are acknowledged and respected within the unitary System of Government Republic of Indonesia (Law No. 6 Year 2014 about Village).*
  7. *Sub-district is an area that is led by a sub-district head (Lurah) as an apparatus of regency and or city under the district (Law No. 32 Year 2004 about Local Governmental).*
  8. *Civil servants (PNS) is every citizen of the Republic of Indonesia which have been determined eligible, be appointed by the competent authority and assigned the task in a country office, or charge of any other country, and are paid based on legislation and regulations. PNS consists of the central and regional civil servants.*

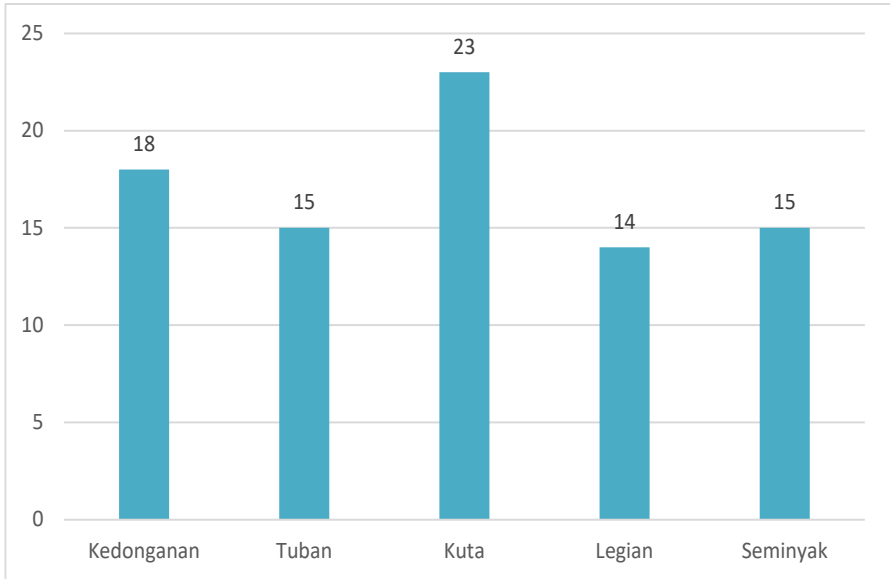
**ULASAN**

Bab 02 menunjukkan tentang Pemerintah Kecamatan Kuta. Pada Aparat pemerintah di setiap kantor desa/lurah terdiri dari kepala desa/lurah, sekretaris desa/lurah, kepala seksi, dan tenaga administrasi seperti pada gambar 2.1. Jumlah pegawai paling banyak ada di Kelurahan Kuta sebanyak 23 orang. Jumlah pegawai paling sedikit adalah di Kelurahan Legian sebanyak 14 orang.

**DESCRIPTION**

*Chapter 02 shows the Kuta District Government. The government apparatus in each village/lurah office consists of the village/lurah head, village/lurah secretary, section head, and administrative staff as shown in Figure 2.1. The highest number of employees is in Kuta Village as many as 23 people. The minimum number of employees is in Legian Village as many as 14 people.*

**Gambar 2.1** Jumlah Aparat Pemerintahan Menurut Desa/Kelurahan di Kecamatan Kuta, 2021  
**Figures** *Number of Government Officials by Villages in Kuta Subdistrict, 2021*



Sumber/Source: Perbekel/Lurah/ Village Head



## 2.1 WILAYAH ADMINISTRATIF ADMINISTRATIVE AREA

**Tabel 2.1.1** Jumlah Desa Adat, Banjar Dinas, dan Banjar Adat Menurut Desa/Kelurahan di Kecamatan Kuta, 2021  
**Table** *Number of Desa Adat, Banjar Dinas, and Banjar Adat by Villages<sup>1</sup>/Kelurahan in Kuta Subdistrict, 2021*

Desa/Kelurahan <i>Village/Kelurahan</i>	Desa Adat	Banjar Dinas	Banjar Adat
(1)	(2)	(3)	(4)
Kedonganan	1	4	4
Tuban	2	6	6
Kuta	1	13	13
Legian	1	3	3
Seminyak	1	2	5
<b>Kuta</b>	<b>6</b>	<b>28</b>	<b>31</b>

Catatan/Note: -

Sumber/Source: Perbekel/Lurah/ Village Head

## 2.2 SUMBER DAYA MANUSIA HUMAN RESOURCES

**Tabel 2.2.1** Jumlah Aparat Pemerintahan Menurut Desa/Kelurahan di Kecamatan Kuta, 2021  
**Table** *Number of Government Officials by Villages in Kuta Subdistricts, 2021*

Desa/Kelurahan <i>Village/Kelurahan</i>	Perbekel/ Lurah <i>Village Head</i>	Sekretaris Desa/ Lurah <i>Secretary of Village Head</i>	Kelian Banjar/ Kaling <i>Chief of Local Neighborhood</i>
(1)	(2)	(3)	(4)
Kedonganan	1	1	6
Tuban	1	1	4
Kuta	1	1	13
Legian	1	1	3
Seminyak	1	1	2
<b>Kecamatan Kuta</b>	<b>6</b>	<b>6</b>	<b>28</b>

Lanjutan Tabel/*Continued Table 2.2.1*

<b>Desa/Kelurahan Village/Kelurahan</b>	<b>Kaur/Kasi Section</b>	<b>Tenaga Administrasi Administration Staff</b>	<b>Jumlah Total</b>
(1)	(2)	(3)	(4)
Kedonganan	1	7	18
Tuban	1	6	15
Kuta	1	6	23
Legian	1	7	14
Seminyak	1	8	15
<b>Kecamatan Kuta</b>	<b>6</b>	<b>34</b>	<b>85</b>

Catatan/Note: -

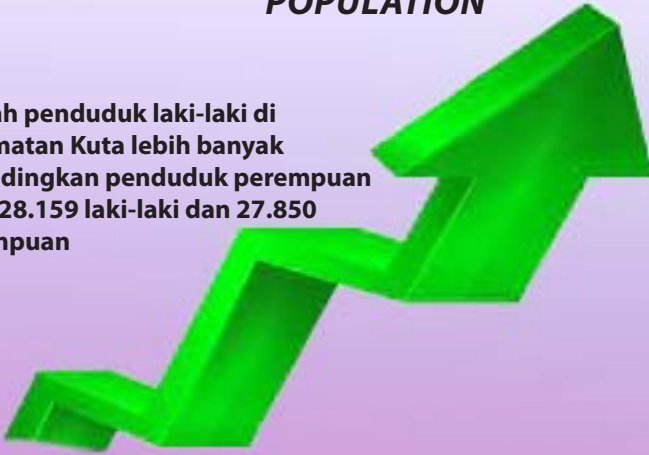
Sumber/Source: Perbekel/Lurah/ *Village Head*



03

## PENDUDUK POPULATION

Jumlah penduduk laki-laki di Kecamatan Kuta lebih banyak dibandingkan penduduk perempuan yaitu 28.159 laki-laki dan 27.850 perempuan



*The number of male residents in Kuta Subdistrict is more than the female population, namely 28,159 male and 27,850 female*





**PENJELASAN TEKNIS****TECHNICAL NOTES**

1. Sumber utama data kependudukan adalah sensus penduduk yang dilaksanakan setiap sepuluh tahun sekali. Sensus penduduk telah dilaksanakan sebanyak tujuh kali sejak Indonesia merdeka, yaitu tahun 1961, 1971, 2000, 1990, 1980, 2010, dan 2020. Di dalam sensus penduduk, pencacahan dilakukan terhadap seluruh penduduk yang berdomisili di wilayah teritorial Indonesia termasuk warga negara asing kecuali anggota korps diplomatik negara sahabat beserta keluarganya. Metode pengumpulan data dalam sensus dilakukan dengan wawancara antara petugas sensus dengan responden dan juga melalui e0ensus. Pencatatan penduduk menggunakan konsep usual residence, yaitu konsep di mana penduduk biasa bertempat tinggal. Bagi penduduk yang bertempat tinggal tetap dicacah di mana mereka biasa tinggal, sedangkan untuk penduduk yang tidak bertempat tinggal tetap dicacah di tempat di mana mereka ditemukan petugas sensus pada malam ' Hari Sensus '.Termasuk penduduk yang tidak bertempat tinggal tetap adalah tuna wisma, awak kapal berbendera Indonesia, penghuni perahu/rumah apung, masyarakat terpencil/ terasing, dan pengungsi. Bagi mereka

1. *The main source of population data is the population census which is carried out every ten years. Population censuses have been held seven times since Indonesia's independence, namely in 1961, 1971, 2000,1990,1980, 2010, and 2020. In the population census, enumerations were conducted on all residents residing in Indonesia's territorial territory including foreign nationals except members of the diplomatic corps friendly countries and their families. The data collection method in the census is done by interviewing the census officer with the respondent and also through e0ensus. Population registration uses the concept of usual residence, which is the concept where ordinary residents reside. For residents who reside remain enumerated where they used to live, while for residents who do not reside remain enumerated at the place where they were found by census officers on the eve of 'Census Day'. Including residents who do not reside permanently are homeless, the crew Indonesian flag, boat dwellers / floating houses, remote / isolated communities, and refugees. For those who have permanent residence and are traveling outside the area for more than six months, are not enumerated at their place of residence, but are enumerated at*

yang mempunyai tempat tinggal tetap dan sedang bepergian ke luar wilayah lebih dari enam bulan, tidak dicacah di tempat tinggalnya, tetapi dicacah di tempat tujuannya. Untuk tahun yang tidak dilaksanakan sensus penduduk, data kependudukan diperoleh dari hasil proyeksi penduduk. Proyeksi penduduk merupakan suatu perhitungan ilmiah yang didasarkan pada asumsi dari komponen-komponen perubahan penduduk, yaitu kelahiran, kematian, dan migrasi. Proyeksi penduduk Indonesia 2020/2045 menggunakan data dasar penduduk hasil SP2020.

2. Penduduk Indonesia adalah semua orang yang berdomisili di wilayah teritorial Indonesia selama 6 bulan atau lebih dan atau mereka yang berdomisili kurang dari 6 bulan tetapi bertujuan menetap.
3. Laju pertumbuhan penduduk adalah angka yang menunjukkan persentase pertambahan penduduk dalam jangka waktu tertentu.
4. Kepadatan penduduk adalah rasio banyaknya penduduk per kilometer persegi.

*where the population census was not carried out, population data was obtained from the results of population projections. Population projection is a scientific calculation based on the assumptions of the components of population change, namely birth, death, and migration. Projection of Indonesian population in 2020/2045 using population base data from SP2020.*

2. *Indonesian population are all people who have been domiciled in the territory of Indonesia for 6 months or more and or those who have been domiciled for less than 6 months but aim to settle.*
3. *The population growth rate is a number that shows the percentage of population growth over a period of time.*
4. *Population density is the ratio of the number of inhabitants per square kilometer*



**ULASAN**

Bab 03 menampilkan tentang Penduduk Kecamatan Kuta. Pada Gambar 3.1 ditampilkan grafik jumlah penduduk berdasarkan jenis kelamin pada tahun 2021. Jumlah penduduk terbanyak ada di Kelurahan Tuban dengan jumlah penduduk laki-laki sebanyak 11.135 orang dan perempuan sebanyak 10.745 orang. Sedangkan jumlah penduduk yang paling sedikit adalah Kelurahan Seminyak dengan jumlah penduduk laki-laki sebanyak 1.964 orang dan perempuan sebanyak 1.999 orang.

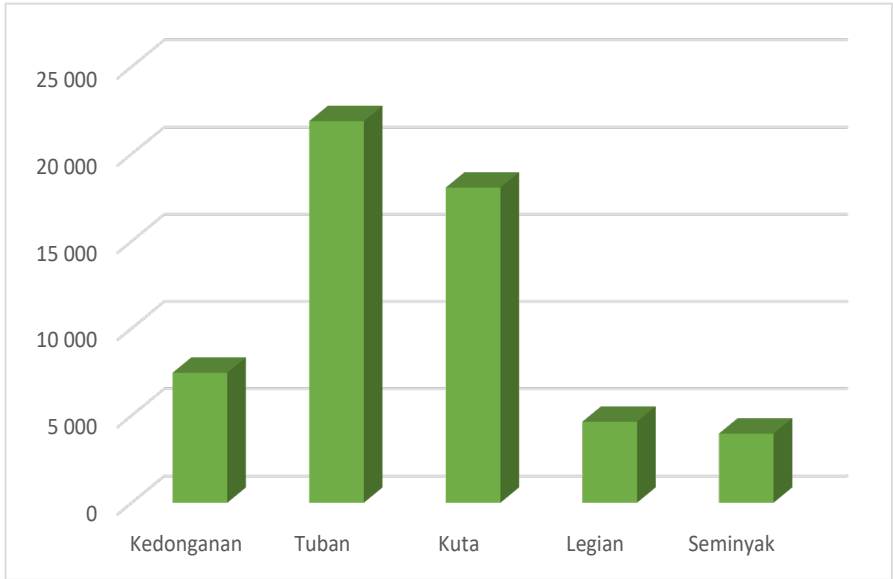
Gambar 3.2 menunjukkan kepadatan penduduk di Kecamatan Kuta. Dari gambar terlihat bahwa kepadatan penduduk tertinggi di Kelurahan Tuban yaitu sebanyak 8.164 orang per km<sup>2</sup>, sedangkan kepadatan penduduk terendah di Kelurahan Seminyak sebanyak 1.495 orang per km<sup>2</sup>.

**DESCRIPTION**

*Chapter 03 is about the residents of Kuta Subdistrict. Figure 3.1 shows a graph of the population by gender in 2021. The largest population is in Tuban Village with 11,135 male residents and 10,745 female residents. While the smallest population is Seminyak Village with 1,964 male residents and 1,999 female residents.*

*Figure 3.2 shows the population density in Kuta Subdistrict. From the figure, it can be seen that the highest population density is in Kelurahan Tuban as many as 8,164 people per km<sup>2</sup>, while the lowest population density is in Kelurahan Seminyak as many as 1,495 people per km<sup>2</sup>.*

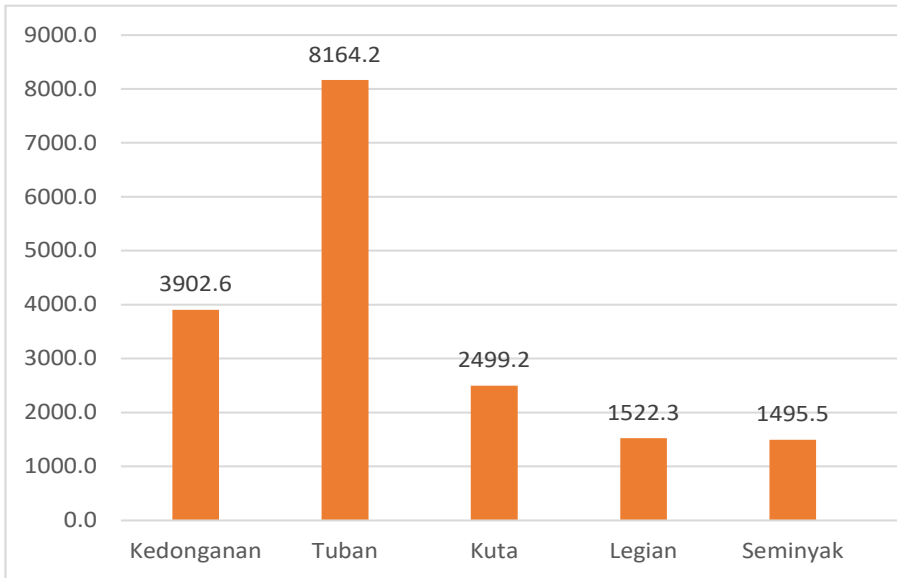
**Gambar 3.1** Jumlah Penduduk Menurut Desa/Kelurahan di Kecamatan Kuta, 2021  
**Figures** Population by Villages/Kelurahan in Kuta Subdistrict, 2021



Sumber/Source: Data Konsolidasi Bersih Semester 2 Tahun 2021 Kementerian Dalam Negeri/ Net Consolidated Data for Semester 2 of 2021 Ministry of Home Affairs

**Gambar** 3.2  
**Figures**

**Kepadatan Penduduk Menurut Desa/Kelurahan di Kecamatan Kuta, 2021 (per km<sup>2</sup>)**  
*Population Dnsity by Villages/Kelurahan in Kuta Subdistrict, 2021 (per km<sup>2</sup>)*



Sumber/Source: Data Konsolidasi Bersih Semester 2 Tahun 2021 Kementerian Dalam Negeri/ *Net Consolidated Data for Semester 2 of 2021 Ministry of Home Affairs*



**Tabel**  
**Table** 3.1

**Penduduk, Distribusi Persentase Penduduk, Kepadatan Penduduk, Rasio Jenis Kelamin Penduduk Menurut Desa/ Kelurahan di Kecamatan Kuta, 2021**  
*Population, Percentage Distribution of Population, Population Density, and Population Sex Ratio by Villages/ Kelurahan in Kuta Subdistrict, 2021*

Desa/Kelurahan Village/Kelurahan	Penduduk/Population		
	Laki-Laki/Male	Perempuan/Female	Jumlah/Total
(1)	(2)	(3)	(4)
Kedonganan	3 755	3 699	7 454
Tuban	11 135	10 745	21 880
Kuta	9 008	9 061	18 069
Legian	2 297	2 346	4 643
Seminyak	1 964	1 999	3 963
<b>Kuta</b>	<b>28 159</b>	<b>27 850</b>	<b>56 009</b>

Lanjutan Tabel/*Continued Table 3.1*

<b>Desa/Kelurahan Village/Kelurahan</b>	<b>Persentase Penduduk Percentage of Total Population</b>	<b>Kepadatan Penduduk (per Km<sup>2</sup>) Population Density per sq.km</b>	<b>Rasio Jenis Kelamin Penduduk Population Sex Ratio</b>
(1)	(5)	(6)	(7)
Kedonganan	13,31	3902,62	101,51
Tuban	39,07	8164,18	103,63
Kuta	32,26	2499,17	99,41
Legian	8,29	1522,30	97,91
Seminyak	7,08	1495,47	98,25
<b>Kuta</b>	<b>100,00</b>	<b>3196,86</b>	<b>101,11</b>

Catatan/Note: -

Sumber/Source: Data Konsolidasi Bersih Semester 2 Tahun 2021 Kementerian Dalam Negeri/ *Net Consolidated Data for Semester 2 of 2021 Ministry of Home Affairs*

**Tabel** 3.2  
**Table**

**Jumlah Penduduk Hasil Registrasi Desa/Kelurahan  
Menurut Jenis Kelamin per Desember 2021 di Kecamatan  
Kuta, 2021**  
*Population from Villages Registration by Gender as of  
December 2021 in Kuta Subdistrict, 2021*

Desa/Kelurahan <i>Village</i>	Penduduk/ <i>Population</i>		
	Laki-Laki/ <i>Male</i>	Perempuan/ <i>Female</i>	Jumlah/ <i>Total</i>
(1)	(2)	(3)	(4)
Kedonganan	3 765	3 599	7 364
Tuban	8 511	7 918	16 429
Kuta	8 789	8 854	17 643
Legian	2 685	2 687	5 372
Seminyak	1 919	1 951	3 870
<b>Kuta</b>	<b>25 669</b>	<b>25 009</b>	<b>50 678</b>

Sumber: Perbekel/Lurah  
Source: Village Head





04

**SOSIAL DAN KESEJAHTERAAN RAKYAT**  
**SOCIAL AND WELFARE**

**7.325**  
2020/2021

**6779**  
2021/2022



**Jumlah murid SD (negeri + Swasta)  
pada tahun ajaran 2021/2022  
menurun dibandingkan tahun ajaran  
2020/2021**

***Number of elementary school students in the  
2021/2022 school year decreased compared to the  
2020/2021 school year***



**PENJELASAN TEKNIS**

1. Tidak / belum pernah sekolah adalah mereka yang tidak pernah atau belum pernah aktif mengikuti pendidikan di suatu jenjang pendidikan formal. Termasuk juga yang tamat / belum tamat taman kanak-kanak tetapi tidak melanjutkan ke sekolah dasar.
2. Masih bersekolah adalah mereka yang terdaftar dan aktif mengikuti pendidikan formal dan nonformal (pake A,B, atau C) baik pendidikan dasar, menengah maupun pendidikan tinggi. Bagi mahasiswa yang cuti dianggap masih bersekolah.
3. Tidak bersekolah lagi adalah mereka yang pernah terdaftar dan aktif mengikuti pendidikan di suatu jenjang pendidikan formal dan nonformal (paket A,B,atau C), tetapi pada saat pencacahan tidak lagi terdaftar dan tidak aktif mengikuti pendidikan.
4. Tamat sekolah adalah menyelesaikan pelajaran yang ditandai dengan lulus ujian akhir pada kelas atau tingkat terakhir suatu jenjang pendidikan di sekolah negeri maupun swasta dengan mendapatkan tanda tamat belajar/ijazah. Seseorang yang belum mengikuti pelajaran pada kelas tertinggi tetapi telah mengikuti ujian akhir dan lulus dianggap tamat sekolah.
5. Dapat membaca dan menulis artinya dapat membaca diam

**TECHNICAL NOTES**

1. *Not/never attending school is someone who has never attended or never been registered in a formal education such as primary, secondary, and tertiary education. Those who just completed kindergarten are considered as never attended school.*
2. *Attending School is someone who is currently attending primary, secondary, or tertiary education, including package A, Package B, or Package C. College student who postpones his/her study is considered as attending school.*
3. *Not attending school anymore is someone who had enrolled and participated in formal and nonformal education in the past including package A, package B, or package C, but currently does not attend school.*
4. *Completed particular level of education is someone who has completed particular level of education in private or public school and accepting graduation certificate. Someone who has never attended the highest grade but passed the final exam is considered as completed particular level of education.*
5. *nonformal education, and 3) formal education, all of which can complement and enrich each other (Law No. 20 of 2013 concerning the national education system)*
6. *The formal education levels consist*

diam nonummy nibh euismod  
namun dapat melewati ujian akhir  
maka dikategorikan memiliki  
jenjang pendidikan yang sama  
dengan orang yang mengikuti  
dan menamatkan secara penuh  
jenjang pendidikan tersebut.  
(Undang-Undang No 20 Tahun  
2013)

6. Pendidikan formal terdiri dari pendidikan dasar, pendidikan menengah dan pendidikan tinggi.
7. Jenis institusi pendidikan terdiri dari sekolah umum, sekolah kejuruan/vokasi/, sekolah akademik, sekolah keagamaan. Pendidikan Dasar terdiri dari Sekolah Dasar dan Sekolah Dasar Islam atau yang sederajat. Sekolah Menengah terdiri dari SMU, madrasah Aaliyah, Sekolah Menengah Kejuruan. Pendidikan Tinggi terdiri dari diploma, S1, master, spesialis dan doktor. Sekolah Tlnggi dapat berupa Akademi, politeknik, institut atau universitas.

*The formal education level consists of primary education secondary education, and high education.*

7. *The kind of education that taught consists of general education, vocational, academic, professional, religious, and spesific education. a. The primary education consists of elementary school and Islamic elementary school or other equivalent forms and junior high school and MTS, or other equivalent forms. b. The secondary education consists of the senior high school, MA, vocational school, and vocational Madrasah Aliyah, or other equivalent forms. c. The high educational consists of the education level after the secondary education that consists of diplomas, bachelor, master, specialist and doctoral degrees that are held by the college. The college can be academy, polytechnic, high school, institute, or university.*

**ULASAN**

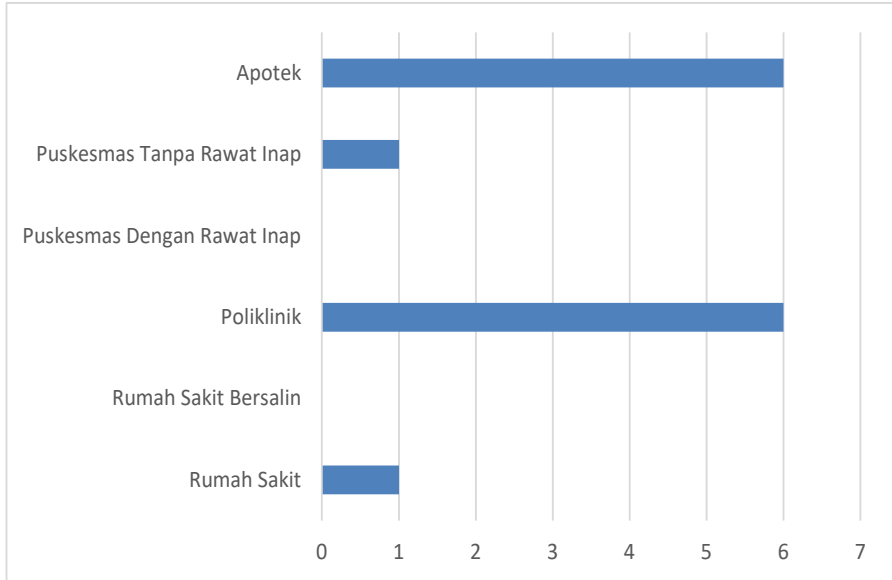
Bab 04 tentang Sosial dan Kesejahteraan Rakyat. Banyak elemen yang terdapat pada bagian ini, seperti Pendidikan, Kesehatan, Perumahan dan Lingkungan, serta Agama dan Sosial Lainnya. Pada Gambar 4.1 menunjukkan banyaknya desa/kelurahan yang memiliki sarana kesehatan menurut jenisnya di Kecamatan Kuta. Dari grafik terlihat bahwa semua wilayah memiliki apotek dan poliklinik, sedangkan hanya satu desa yang memiliki puskesmas dan rumah sakit. Data sosial dan kesejahteraan lain diperlihatkan pada tabel-tabel selanjutnya.

**DESCRIPTION**

*Chapter 04 on Social and People's Welfare. Many elements are contained in this section, such as Education, Health, Housing and Environment, and Religion and Other Social. Figure 4.1 shows the number of villages/kelurahan that have health facilities by type in Kuta District. From the graph, it can be seen that all regions have a pharmacy and a polyclinic, while only one village has a puskesmas and a hospital. Other social and welfare data are shown in the following tables.*

**Gambar 4.1**  
**Figures**

**Banyaknya Desa/Kelurahan yang Memiliki Sarana Kesehatan Menurut Jenis Sarana Kesehatan di Kecamatan Kuta, 2021**  
**Number of Villages/Kelurahan that Have Health Facilities by Type of Health Facilities in Kuta Subdistrict, 2021**



Catatan/Note: <sup>1</sup>Desa pada tabel ini termasuk Unit Permukiman Transmigrasi (UPT) yang masih dibina oleh kementerian terkait/  
*Villages in this table include Transmigration Settlement Unit which is still fostered by the relevant ministries.*

Sumber/Source: BPS, Pendataan Potensi Desa (Podes) 2020 dan 2021/BPS-Statistics Indonesia, Village Potential Data Collecting 2020 and 2021

#### 4.1 PENDIDIKAN EDUCATION

**Tabel 4.1.1** Banyaknya Desa<sup>1</sup>/Kelurahan yang Memiliki Fasilitas Sekolah Menurut Tingkat Pendidikan di Kecamatan Kuta, 2019–2021  
*Number of Villages<sup>1</sup>/Kelurahan Having Educational Facilities by Educational Level in Kuta Subdistrict, 2019–2021*

Tingkat Pendidikan <i>Educational Level</i>	2019	2020	2021
(1)	(2)	(3)	(4)
Sekolah Dasar (SD) <i>Primary School</i>	6	6	6
Madrasah Ibtidaiyah (MI) <i>Madrasah Ibtidaiyah</i>	2	2	2
Sekolah Menengah Pertama (SMP) <i>Junior High School</i>	6	6	6
Madrasah Tsanawiyah (MTs) <i>Madrasah Tsanawiyah (MTs)</i>	5	5	5
Sekolah Menengah Atas (SMA) <i>Senior High School</i>	1	1	1
Sekolah Menengah Kejuruan (SMK) <i>Vocational High School</i>	3	3	3
Madrasah Aliyah (MA) <i>Madrasah Aliyah</i>	1	1	1
Akademi/Perguruan Tinggi <i>Academy/University</i>	2	2	2

Catatan/Note: <sup>1</sup>Desa pada tabel ini termasuk Unit Permukiman Transmigrasi (UPT) yang masih dibina oleh kementerian terkait/  
*Villages in this table include Transmigration Settlement Unit which is still fostered by the relevant ministries.*

Sumber/Source: BPS, Pendataan Potensi Desa (Podes) 2020 dan 2021/BPS-Statistics Indonesia, *Village Potential Data Collecting 2020 and 2021*

**Tabel 4.1.2** Jumlah Sekolah Menurut Tingkat Pendidikan di Kecamatan Kuta, 2020/2021 dan 2021/2022  
**Table** Number of Schools by Educational Level in Kuta Subdistrict, 2020/2021 and 2021/2022

Tingkat Pendidikan Educational Level	Negeri/Public		Swasta/Private		Jumlah/Total	
	2020/2021	2021/2022	2020/2021	2021/2022	2020/2021	2021/2022
(1)	(2)	(3)	(4)	(5)	(6)	(7)
Taman Kanak-Kanak (TK) <sup>1</sup> /Kindergarten <sup>1</sup>	1	1	24	24	25	25
Raudatul Athfal (RA) <sup>2</sup> Raudatul Athfal (RA) <sup>2</sup>	-	-	-	-	1	1
Sekolah Dasar (SD) <sup>1</sup> Elementary Schools <sup>1</sup>	19	19	4	4	23	23
Madrasah Ibtidaiyah (MI) <sup>2</sup> /Madrasah Ibtidaiyah (MI) <sup>2</sup>	0	0	2	2	2	2
Sekolah Menengah Pertama (SMP) <sup>1</sup> /Junior High Schools <sup>1</sup>	3	3	4	4	7	7
Madrasah Tsanawiyah (MTs) <sup>2</sup> /Madrasah Tsanawiyah (MTs) <sup>2</sup>	0	0	0	0	0	0
Sekolah Menengah Atas (SMA) <sup>1</sup> /Senior High Schools <sup>1</sup>	2	2	3	3	5	5
Sekolah Menengah Kejuruan (SMK) <sup>1</sup> Vocational High Schools <sup>1</sup>	0	0	1	1	1	1
Madrasah Aliyah (MA) <sup>2</sup> Madrasah Aliyah (MA) <sup>2</sup>	0	0	0	0	0	0

Catatan/Note: <sup>3</sup> Seluruh Raudatul Athfal (RA) berstatus swasta/All Raudatul Athfal (RA) are private

Sumber/Source: <sup>1</sup> Kementerian Pendidikan, Kebudayaan, Riset, dan Teknologi, Sistem Data Pokok Pendidikan, data semester ganjil laporan sampai dengan 30 November 2021/Ministry of Education, Culture, Research, and Technology, Basic Education Data System, odd semester report data up to 30 November 2021

<sup>2</sup> Kementerian Agama, EMIS, data semester ganjil laporan sampai dengan 17 Februari 2022/Ministry of Religious Affairs, EMIS, odd semester report data up to 17 February 2022



**Tabel** 4.1.3  
**Table**

**Jumlah Guru Menurut Tingkat Pendidikan di Kecamatan Kuta, 2020/2021 dan 2021/2022**  
**Number of Teachers by Educational Level in Kuta Subdistrict, 2020/2021 and 2021/2022**

Tingkat Pendidikan Educational Level	Negeri/Public		Swasta/Private		Jumlah/Total	
	2020/2021	2021/2022	2020/2021	2021/2022	2020/2021	2021/2022
(1)	(2)	(3)	(4)	(5)	(6)	(7)
Taman Kanak-Kanak (TK) <sup>1</sup> /Kindergarten <sup>1</sup>	6	6	130	130	136	136
Raudatul Athfal (RA) <sup>2</sup> Raudatul Athfal (RA) <sup>2</sup>	-	-	-	-	2	2
Sekolah Dasar (SD) <sup>1,3</sup> Elementary Schools <sup>1,3</sup>	316	339	106	103	422	442
Madrasah Ibtidaiyah (MI) <sup>2</sup> /Madrasah Ibtidaiyah (MI) <sup>2</sup>	0	0	46	46	46	46
Sekolah Menengah Pertama (SMP) <sup>1,3</sup> / Junior High Schools <sup>1,3</sup>	144	146	98	92	242	238
Madrasah Tsanawiyah (MTs) <sup>2</sup> /Madrasah Tsanawiyah (MTs) <sup>2</sup>	0	0	0	0	0	0
Sekolah Menengah Atas (SMA) <sup>1,3</sup> /Senior High Schools <sup>1,3</sup>	-	-	-	-	205	200
Sekolah Menengah Kejuruan (SMK) <sup>1,3,4</sup> Vocational High Schools <sup>1,3,4</sup>	18	17	24	24	42	41
Madrasah Aliyah (MA) <sup>2</sup> Madrasah Aliyah (MA) <sup>2</sup>	0	0	0	0	0	0

Catatan/Note: <sup>3</sup> Jumlah guru termasuk kepala sekolah dan guru/The total of teachers including headmaster and teacher.

<sup>4</sup> Guru yang mengajar di dua sekolah atau lebih dihitung di masing-masing sekolah/Teacher who taught in two schools or more counted in every school.

Sumber/Source: <sup>1</sup> Kementerian Pendidikan, Kebudayaan, Riset, dan Teknologi, Sistem Data Pokok Pendidikan, data semester ganjil laporan sampai dengan 30 November 2021/Ministry of Education, Culture, Research, and Technology, Basic Education Data System, odd semester report data up to 30 November 2021

<sup>2</sup> Kementerian Agama, EMIS, data semester ganjil laporan sampai dengan 17 Februari 2022/Ministry of Religious Affairs, EMIS, odd semester report data up to 17 February 2022

**Tabel 4.1.4** Jumlah Murid Menurut Tingkat Pendidikan di Kecamatan Kuta, 2020/2021 dan 2021/2022  
**Table** Number of Pupils by Educational Level in Kuta Subdistrict, 2020/2021 and 2021/2022

Tingkat Pendidikan Educational Level	Negeri/Public		Swasta/Private		Jumlah/Total	
	2020/2021	2021/2022	2020/2021	2021/2022	2020/2021	2021/2022
(1)	(2)	(3)	(4)	(5)	(6)	(7)
Taman Kanak-Kanak (TK) <sup>1</sup> /Kindergarten <sup>1</sup>	102	46	1346	543	1448	589
Raudatul Athfal (RA) <sup>2</sup> Raudatul Athfal (RA) <sup>2</sup>	-	-	-	-	18	14
Sekolah Dasar (SD) <sup>1</sup> Elementary Schools <sup>1</sup>	5932	5668	1393	1111	7325	6779
Madrasah Ibtidaiyah (MI) <sup>2</sup> /Madrasah Ibtidaiyah (MI) <sup>2</sup>	0	0	952	825	952	825
Sekolah Menengah Pertama (SMP) <sup>1</sup> /Junior High Schools <sup>1</sup>	2648	2779	1247	1091	3895	3870
Madrasah Tsanawiyah (MTs) <sup>2</sup> /Madrasah Tsanawiyah (MTs) <sup>2</sup>	0	0	0	0	0	0
Sekolah Menengah Atas (SMA) <sup>1</sup> /Senior High Schools <sup>1</sup>	1147	1734	1203	1861	2350	3595
Sekolah Menengah Kejuruan (SMK) <sup>1</sup> Vocational High Schools <sup>1</sup>	300	358	278	331	578	689
Madrasah Aliyah (MA) <sup>2</sup> Madrasah Aliyah (MA) <sup>2</sup>	0	0	0	0	0	0

Catatan/Note: ...

Sumber/Source: <sup>1</sup> Kementerian Pendidikan, Kebudayaan, Riset, dan Teknologi, Sistem Data Pokok Pendidikan, data semester ganjil laporan sampai dengan 30 November 2021/Ministry of Education, Culture, Research, and Technology, Basic Education Data System, odd semester report data up to 30 November 2021

<sup>2</sup> Kementerian Agama, EMIS, data semester ganjil laporan sampai dengan 17 Februari 2022/Ministry of Religious Affairs, EMIS, odd semester report data up to 17 February 2022

## 4.2 KESEHATAN HEALTH

**Tabel 4.2.1** Banyaknya Desa<sup>1</sup>/Kelurahan yang Memiliki Sarana Kesehatan Menurut Jenis Sarana Kesehatan di Kecamatan Kuta, 2019–2021  
*Number of Villages<sup>1</sup>/Kelurahan Health Facilities by Type of Health Facilities in Kuta Subdistrict, 2019–2021*

Jenis Sarana Kesehatan <i>Type of Health Facilities</i>	2019	2020	2021
(1)	(2)	(3)	(4)
Rumah Sakit <i>Hospital</i>	2	2	2
Rumah Sakit Bersalin <i>Maternity Hospital</i>	0	0	0
Poliklinik/Balai Pengobatan <i>Polyclinic</i>	4	5	5
Puskesmas Rawat Inap <i>Public Health Center with Inpatient Care</i>	1	1	1
Puskesmas Tanpa Rawat Inap <i>Public Health Center without Inpatient Care</i>	1	1	1
Apotek <i>Pharmacy</i>	5	5	5

Catatan/Note: ...

Sumber/Source: BPS, Pendataan Potensi Desa (Podes) 2019–2021/BPS-Statistics Indonesia, Village Potential Data Collecting 2019–2021

**Tabel 4.2.2** Banyaknya Warga Penderita Kekurangan Gizi Menurut Desa/Kelurahan di Kecamatan Kuta, 2020  
**Table** *Number of People with Malnutrition by Villages/Kelurahan in Kuta Subdistrict, 2020*

Desa/Kelurahan Village/Kelurahan	2020
(1)	(2)
Kedonganan	0
Tuban	0
Kuta	0
Legian	0
Seminyak	0
<b>Kuta</b>	<b>0</b>

Catatan/Note: ...

Sumber/Source: BPS, Pendataan Potensi Desa (Podes) 2021/BPS-Statistics Indonesia, Village Potential Data Collecting 2021

**Tabel** 4.2.3  
**Table**

**Banyaknya Tenaga Kesehatan Menurut Jenisnya dan Desa/Kelurahan di Kecamatan Kuta, 2021**  
**Number of Health Workers by Types and Villages in Kuta Subdistrict, 2021**

Desa/Kelurahan <i>Village</i>	Dokter <i>Doctors</i>		Bidan <i>Midwife</i>
	Umum <i>Public</i>	Spesialis/Gigi <i>Specialist/Dentist</i>	
(1)	(2)	(3)	(4)
Kedonganan	7	3	4
Tuban	5	1	6
Kuta	13	5	3
Legian	6	2	4
Seminyak	5	1	4
<b>Kuta</b>	<b>36</b>	<b>12</b>	<b>21</b>

Lanjutan Tabel/*Continued Table* 4.2.3

<b>Desa/Kelurahan Village</b>	<b>Perawat Nurse</b>	<b>Dukun Beranak Shaman</b>	<b>Dukun Pijat Shaman Massage</b>	<b>Lainnya Others</b>
(1)	(5)	(6)	(7)	(8)
Kedonganan	5	-	-	-
Tuban	6	-	-	-
Kuta	6	-	-	-
Legian	2	-	-	-
Seminyak	2	-	-	-
<b>Kuta</b>	<b>21</b>	<b>-</b>	<b>-</b>	<b>-</b>

Catatan/*Note*: -

Sumber/*Source*: Perbekel & Lurah / *Village Head*

**Tabel**  
**Table** 4.2.4

**Banyaknya Fasilitas Kesehatan Menurut Jenisnya dan Desa/Kelurahan di Kecamatan Kuta, 2021**  
**Number of Health Facilities by Types and Villages in Kuta Subdistrict, 2021**

Desa/ Kelurahan Village	Puskesmas Public Health Center		Puskesmas Pembantu Supporting Public Health Centers	Apotek Drugstore	BKIA
	Rawat Inap Hospitalized	Tanpa Rawat Inap Non-Hospitalized			
(1)	(2)	(3)	(4)	(5)	(6)
Kedonganan	-	-	1	3	-
Tuban	-	-	1	2	-
Kuta	1	-	-	34	-
Legian	-	1	-	15	-
Seminyak	-	-	1	8	-
<b>Kuta</b>	<b>1</b>	<b>1</b>	<b>3</b>	<b>62</b>	<b>-</b>

Lanjutan Tabel/*Continued Table* 4.2.4

<b>Desa/ Kelurahan Village</b>	<b>Praktek Dokter Clinic</b>	<b>Rumah Sakit Hospital</b>	<b>Rumah Sakit Bersalin Maternity Hospital</b>	<b>Poliklinik/ Balai Pengobatan Polyclinic</b>	<b>Pos KB</b>
(1)	(7)	(8)	(9)	(10)	(11)
Kedonganan	8	1	-	1	1
Tuban	5	-	-	4	1
Kuta	17	2	-	7	1
Legian	12	-	-	8	1
Seminyak	6	-	-	4	1
<b>Kuta</b>	<b>48</b>	<b>3</b>	<b>-</b>	<b>24</b>	<b>5</b>

Catatan/Note: -

Sumber/Source: Perbekel & Lurah / *Village Head*



**Tabel** 4.2.5  
**Table**

**Banyaknya Akseptor KB Menurut Kontrasepsi yang Digunakan dan Desa/Kelurahan di Kecamatan Kuta Selatan, 2021**  
***Number of Family Planning Acceptors by Contraceptive Used and Villages in Kuta Selatan Subdistrict, 2021***

Desa/Kelurahan <i>Village</i>	Jenis Alat Kontrasepsi yang Digunakan <i>Type of Contraceptive Used</i>			
	IUD	Pil <i>Pill</i>	Kondom <i>Condom</i>	MOP
(1)	(2)	(3)	(4)	(5)
Kedonganan	278	66	12	2
Tuban	413	181	106	1
Kuta	764	321	110	2
Legian	58	27	25	2
Seminyak	317	61	21	-
<b>Kuta</b>	<b>1 830</b>	<b>656</b>	<b>274</b>	<b>7</b>

Lanjutan Tabel/*Continued Table 4.2.5*

Desa/Kelurahan <i>Village</i>	Jenis Alat Kontrasepsi yang Digunakan <i>Type of Contraceptive Used</i>			Jumlah <i>Total</i>
	MOW	Suntikan <i>Injection</i>	Lainnya <i>Others</i>	
(1)	(6)	(7)	(8)	(9)
Kedonganan	41	154	21	574
Tuban	84	527	22	1 334
Kuta	109	453	39	1 798
Legian	12	168	16	308
Seminyak	25	206	5	635
<b>Kuta</b>	<b>271</b>	<b>1 508</b>	<b>103</b>	<b>4 649</b>

Catatan/*Note*: -Sumber/*Source*: PLKB Kecamatan Kuta Selatan / *Family Planning at Kuta Selatan*

### 4.3 PERUMAHAN DAN LINGKUNGAN HOUSING AND ENVIRONMENT

**Tabel 4.3.1** Banyaknya Desa/Kelurahan Menurut Sumber Air Minum Sebagian Besar Keluarga di Kecamatan Kuta, 2019–2021  
**Table** *Number of Villages/Kelurahan by Drinking Water Source of Majority Family in Kuta Subdistrict, 2019–2021*

Sumber Air Minum <i>Source of Drinking Water</i>	2019	2020	2021
(1)	(2)	(3)	(4)
Air Kemasan Bermerk/ <i>Branded Bottled Water</i>	3	3	3
Air Isi Ulang/ <i>Refil Water</i>	2	2	2
Leding Dengan Meteran/ <i>Metered Piped Water</i>	0	0	0
Leding Tanpa Meteran/ <i>Non Metered Piped Water</i>	0	0	0
Sumur Bor atau Pompa/ <i>Artesian Well or Pumped Water</i>	0	0	0
Sumur/ <i>Well</i>	0	0	0
Mata Air/ <i>Spring</i>	0	0	0
Sungai/Danau/Kolam/ Waduk/Situ/ Embung/Bendungan/ <i>River/Lake/Pond/ Reservoir/Dam</i>	0	0	0
Air Hujan/ <i>Rainwater</i>	0	0	0
Lainnya/ <i>Others</i>	0	0	0

Catatan/*Note*: ...

Sumber/*Source*: BPS, Pendataan Potensi Desa (Podes) 2019–2021/*BPS-Statistics Indonesia, Village Potential Data Collecting 2019–2021*

**Tabel 4.3.2** Banyaknya Keluarga Menurut Desa/Kelurahan dan Jenis Pengguna Listrik di Kecamatan Kuta, 2021  
**Table** *Number of Family by Villages/Kelurahan and Type of Electricity Consumer in Kuta Subdistrict, 2021*

Desa/Kelurahan <i>Village/Kelurahan</i>	Pengguna Listrik <i>Electricity Consumer</i>			Bukan Pengguna Listrik <i>Not Electricity Consumer</i>
	PLN <i>State Electricity Company</i>	Non PLN <i>Non-State Electricity Company</i>	Jumlah <i>Total</i>	
(1)	(2)	(3)	(4)	(5)
Kedonganan	1 585	0	1 585	0
Tuban	3 759	0	3 759	0
Kuta	3 732	0	3 732	0
Legian	1 535	0	1 535	0
Seminyak	1 072	0	1 072	0
<b>Kuta</b>	<b>11 683</b>	<b>0</b>	<b>11 683</b>	<b>0</b>

Catatan/Note: ...

Sumber/Source: BPS, Pendataan Potensi Desa (Podes) 2021/BPS-Statistics Indonesia, Village Potential Data Collecting 2021

**Tabel** 4.3.3  
**Table**

**Banyaknya Desa/Kelurahan Menurut Sumber Penerangan Jalan Utama Desa/Kelurahan di Kecamatan Kuta, 2019–2021**  
**Number of Villages/Kelurahan by Source of Villages/Kelurahan's Main Street Illumination in Kuta Subdistrict, 2019–2021**

Sumber Penerangan Jalan Utama <i>Source of Main Street Illumination</i>	2019	2020	2021
(1)	(2)	(3)	(4)
Listrik Pemerintah/ <i>State Electricity</i>	5	5	5
Listrik Non Pemerintah/ <i>Non-State Electricity</i>	0	0	0
Non Listrik/ <i>Non-Electric</i>	0	0	0

Catatan/Note: ...

Sumber/Source: BPS, Pendataan Potensi Desa (Podes) 2019–2021/BPS-Statistics Indonesia, *Village Potential Data Collecting 2019–2021*

**Tabel 4.3.4** Banyaknya Desa/Kelurahan Menurut Penggunaan Fasilitas Tempat Buang Air Besar Sebagian Besar Keluarga di Kecamatan Kuta, 2019–2021  
**Number of Villages/Kelurahan by Toilet Facility Used by Majority Family in Kuta Subdistrict, 2019–2021**

Fasilitas Tempat Buang Air Besar <i>Toilet Facility</i>	2019	2020	2021
(1)	(2)	(3)	(4)
<b>Jamban/Toilet</b>	5	5	5
Sendiri/Private	5	5	5
Bersama/Shared	0	0	0
Umum/Public	0	0	0
<b>Bukan Jamban/Non-Toilet</b>	0	0	0
<b>Jumlah/Total</b>	<b>5</b>	<b>5</b>	<b>5</b>

Catatan/Note: ...

Sumber/Source: BPS, Pendataan Potensi Desa (Podes) 2019–2021/BPS-Statistics Indonesia, Village Potential Data Collecting 2019–2021

**Tabel** 4.3.5  
**Table**

**Banyaknya Desa/Kelurahan Menurut Jenis Bahan Bakar untuk Memasak yang Digunakan Sebagian Besar Keluarga di Kecamatan Kuta, 2021**  
**Number of Villages/Kelurahan by Type of Cooking Fuel Used by Majority Family in Kuta Subdistrict, 2021**

Jenis Bahan Bakar untuk Memasak <i>Type of Cooking Fuel</i>	2021
(1)	(2)
Listrik/ <i>Electric</i>	0
Elpiji 5,5 kg/ <i>Blue Gas 5.5 kg-LPG</i>	0
Elpiji 12 kg/ <i>12 kg-LPG</i>	0
Elpiji 3 kg/ <i>3 kg-LPG</i>	5
Gas Kota/ <i>City Gas</i>	0
Biogas/ <i>Biogas</i>	0
Minyak Tanah/ <i>Kerosene</i>	0
Briket/ <i>Briquettes</i>	0
Arang/ <i>Charcoal</i>	0
Kayu Bakar/ <i>Firewood</i>	0
Lainnya/ <i>Others</i>	0
<b>Jumlah/<i>Total</i></b>	<b>5</b>

Catatan/*Note*: ...

Sumber/*Source*: BPS, Pendataan Potensi Desa (Podes) 2021/*BPS-Statistics Indonesia, Village Potential Data Collecting 2021*

#### 4.4 AGAMA DAN SOSIAL LAINNYA RELIGION AND OTHER SOCIAL AFFAIRS

**Tabel 4.4.1** Jumlah Tempat Peribadatan Menurut Desa/Kelurahan di Kecamatan Kuta, 2021  
**Table** Number of Worship Places by Villages/Kelurahan in Kuta Subdistrict, 2021

Desa/Kelurahan Village/Kelurahan	Masjid Mosque	Mushola Pray Room	Gereja Protestan Protestant Church	Gereja Katholik Catholic Church	Pura Temple	Vihara
(1)	(2)	(3)	(4)	(5)	(6)	(7)
Kedonganan	1	1	0	0	5	0
Tuban	3	1	1	1	7	0
Kuta	3	1	1	1	5	1
Legian	0	0	1	0	7	1
Seminyak	0	0	0	0	8	0
<b>Kuta</b>	<b>7</b>	<b>3</b>	<b>3</b>	<b>2</b>	<b>32</b>	<b>2</b>

Catatan/Note: ...

Sumber/Source: BPS, Pendataan Potensi Desa (Podes) 2021/BPS-Statistics Indonesia, Village Potential Data Collecting 2021



**Tabel** 4.4.2  
**Table**

**Banyaknya Kejadian Bencana Alam Menurut Desa/  
Kelurahan dan Jenis Bencana Alam di Kecamatan Kuta,  
2020**  
*Number of Natural Disaster Events by Villages/Kelurahan  
and Type of Natural Disaster in Kuta Subdistrict, 2020*

<b>Desa/Kelurahan Village/Kelurahan</b>	<b>Gempa Bumi Earthquake</b>	<b>Tsunami Tsunami</b>	<b>Gunung Meletus Volcanic Eruption</b>	<b>Tanah Longsor Landslide</b>
(1)	(2)	(3)	(4)	(5)
Kedonganan	0	0	0	0
Tuban	0	0	0	0
Kuta	0	0	0	0
Legian	0	0	0	0
Seminyak	0	0	0	0
<b>Kuta</b>	<b>0</b>	<b>0</b>	<b>0</b>	<b>0</b>

Lanjutan Tabel/*Continued Table* 4.4.2

<b>Desa/Kelurahan Village/Kelurahan</b>	<b>Banjir Floods</b>	<b>Banjir Bandang Flash Floods</b>	<b>Kekeringan Drought</b>	<b>Kebakaran Hutan dan Lahan Forest and Land Fires</b>
(1)	(6)	(7)	(8)	(9)
Kedonganan	0	0	0	0
Tuban	1	0	0	0
Kuta	0	0	0	0
Legian	0	0	0	0
Seminyak	0	0	0	0
<b>Kuta</b>	<b>1</b>	<b>0</b>	<b>0</b>	<b>0</b>

Lanjutan Tabel/*Continued Table* 4.4.2

<b>Desa/Kelurahan Village/Kelurahan</b>	<b>Angin Puyuh/ Puting Beliung/ Topan Tornado/Typhoon</b>	<b>Gelombang Pasang Tidal Wave</b>	<b>Abrasi Abrasion</b>
(1)	(10)	(11)	(12)
Kedonganan	0	0	0
Tuban	0	0	0
Kuta	0	1	0
Legian	0	0	0
Seminyak	0	0	0
<b>Kuta</b>	0	1	0

Catatan/Note: ...

Sumber/Source: BPS, Pendataan Potensi Desa (Podes) 2021/BPS-Statistics Indonesia, Village Potential Data Collecting 2021

**Tabel**  
**Table** 4.4.3

**Banyaknya Korban Jiwa Akibat Bencana Alam Menurut Desa/Kelurahan dan Jenis Bencana Alam di Kecamatan Kuta, 2020**  
*Number of Fatalities Due to Natural Disasters by Villages/ Kelurahan and Type of Natural Disaster in Kuta Subdistrict, 2020*

Desa/Kelurahan <i>Village/Kelurahan</i>	Gempa Bumi <i>Earthquake</i>	Tsunami <i>Tsunami</i>	Gunung Meletus <i>Volcanic Eruption</i>	Tanah Longsor <i>Landslide</i>
(1)	(2)	(3)	(4)	(5)
Kedonganan	0	0	0	0
Tuban	0	0	0	0
Kuta	0	0	0	0
Legian	0	0	0	0
Seminyak	0	0	0	0
<b>Kuta</b>	<b>0</b>	<b>0</b>	<b>0</b>	<b>0</b>

Lanjutan Tabel/*Continued Table* 4.4.3

<b>Desa/Kelurahan Village/Kelurahan</b>	<b>Banjir Floods</b>	<b>Banjir Bandang Flash Floods</b>	<b>Kekeringan Drought</b>	<b>Kebakaran Hutan dan Lahan Forest and Land Fires</b>
(1)	(6)	(7)	(8)	(9)
Kedonganan	0	0	0	0
Tuban	0	0	0	0
Kuta	0	0	0	0
Legian	0	0	0	0
Seminyak	0	0	0	0
<b>Kuta</b>	<b>0</b>	<b>0</b>	<b>0</b>	<b>0</b>

Lanjutan Tabel/*Continued Table* 4.4.3

<b>Desa/Kelurahan Village/Kelurahan</b>	<b>Angin Puyuh/ Puting Beliung/ Topan Tornado/Typhoon</b>	<b>Gelombang Pasang Tidal Wave</b>	<b>Abrasi Abrasion</b>
(1)	(10)	(11)	(12)
Kedonganan	0	0	0
Tuban	0	0	0
Kuta	0	0	0
Legian	0	0	0
Seminyak	0	0	0
<b>Kuta</b>	0	0	0

Catatan/*Note*: ...

Sumber/*Source*: BPS, Pendataan Potensi Desa (Podes) 2021/*BPS-Statistics Indonesia, Village Potential Data Collecting 2021*

**Tabel** 4.4.4  
**Table**

**Keberadaan Fasilitas/Upaya Antisipasi/Mitigasi Bencana Alam Menurut Desa/Kelurahan di Kecamatan Kuta, 2021**  
**Existence of Facilities/Efforts for Anticipation/Mitigation of Natural Disasters by Villages/Kelurahan by Villages/Kelurahan in Kuta Subdistrict, 2021**

<b>Desa/Kelurahan</b> <i>Village/Kelurahan</i>	<b>Sistem Peringatan Dini Bencana Alam</b> <i>Natural Disaster Early Warning System</i>	<b>Sistem Peringatan Dini Khusus Tsunami</b> <i>Tsunami Early Warning System</i>	<b>Perlengkapan Keselamatan</b> <i>Safety Equipment</i>
(1)	(2)	(3)	(4)
Kedonganan	Ada	Ada	Ada
Tuban	Ada	Ada	Ada
Kuta	Ada	Ada	Ada
Legian	Ada	Ada	Ada
Seminyak	Ada	Ada	Ada

Lanjutan Tabel/*Continued Table 4.4.4*

Desa/Kelurahan <i>Village/Kelurahan</i>	Rambu-Rambu dan Jalur Evakuasi Bencana <i>Sign and Evacuation Route</i>	Pembuatan, Perawatan, atau Normalisasi: Sungai, Kanal, Tanggul, Parit, Drainase, Waduk, Pantai, dll <i>Manufacture, Maintenance, or Normalization: Rivers, Canals, Embankment, etc</i>
(1)	(5)	(6)
Kedonganan	Ada	Ada
Tuban	Ada	Ada
Kuta	Ada	Ada
Legian	Ada	Ada
Seminyak	Ada	Ada

Catatan/*Note:* ...

Sumber/*Source:* BPS, Pendataan Potensi Desa (Podes) 2021/*BPS-Statistics Indonesia, Village Potential Data Collecting 2021*



**Tabel** 4.4.5  
**Table**

**Banyaknya Desa/Kelurahan yang Memiliki Kelompok Kegiatan Olahraga Menurut Jenis Olahraga dan Ketersediaan Fasilitas/Lapangan Olahraga di Kecamatan Kuta, 2021**  
**Number of Villages/Kelurahan Having Sport Activities Groups by Type of Sport and Availability of Sport Facilities/Fields in Kuta Subdistrict, 2021**

Jenis Olahraga <i>Type of Sport</i>	Kondisi Fasilitas/Lapangan Olahraga <i>Condition of Sport Facilities/Fields</i>			Tidak Ada Fasilitas/ Lapangan Olahraga <i>No Sport Facilities/ Fields</i>
	Baik	Rusak Sedang	Rusak Parah	
(1)	(2)	(3)	(4)	(5)
Sepak Bola/ <i>Soccer</i>	4	0	0	1
Bola Voli/ <i>Volley Ball</i>	5	0	0	0
Bulu Tangkis/ <i>Badminton</i>	4	0	0	1
Bola Basket/ <i>Basket Ball</i>	2	0	0	3
Tenis Lapangan/ <i>Court Tennis</i>	1	0	0	4
Tenis Meja/ <i>Table Tennis</i>	5	0	0	0
Futsal/ <i>Futsal</i>	2	0	0	3
Renang/ <i>Swimming</i>	1	0	0	4
Bela Diri/ <i>Martial Arts</i>	3	0	0	2
Bilyard/ <i>Billiards</i>	3	0	0	2
Fitnes, Aerobik, dll/ <i>Fitness, Aerobics, etc</i>	5	0	0	0
Lainnya/ <i>Others</i>	0	0	0	5

Catatan/Note: ...

Sumber/Source: BPS, Pendataan Potensi Desa (Podes) 2021/BPS-Statistics Indonesia, Village Potential Data Collecting 2021



**05**

**PERTANIAN  
AGRICULTURE**

**Produksi buah terbanyak di Kecamatan Kuta  
adalah pepaya sebanyak 245 kuintal**



***The highest fruit production in Kuta Subdistrict  
is papaya with 245 quintals***



**PENJELASAN TEKNIS**

1. Lahan sawah adalah lahan pertanian yang berpetak-petak dan dibatasi oleh pematang (galengan), saluran untuk menahan/menyalurkan air, yang biasanya ditanami padi sawah tanpa memandang dari mana diperoleh atau status lahan tersebut. Lahan yang dimaksud termasuk lahan yang terdaftar di Pajak Bumi Bangunan, luran Pembangunan Daerah, lahan bengkok, lahan serobotan, lahan rawa yang ditanami padi dan lahan bekas tanaman tahunan yang telah dijadikan sawah, baik yang ditanami padi, palawija atau tanaman semusim lainnya.
2. Tegal/Kebun adalah lahan pertanian bukan sawah (lahan kering) yang ditanami tanaman semusim atau tahunan dan terpisah dengan halaman sekitar rumah serta penggunaannya tidak berpindah pindah.
3. Ladang/Huma adalah lahan pertanian bukan sawah (lahan kering) yang biasanya ditanami tanaman semusim dan penggunaannya hanya semusim atau dua musim, kemudian akan ditinggalkan bila sudah tidak subur lagi (berpindah-pindah). Kemungkinan lahan ini beberapa tahun kemudian akan dikerjakan kembali jika sudah subur.
4. Lahan yang sementara tidak diusahakan adalah lahan yang

**TECHNICAL NOTES**

1. *Rice fields are agricultural land that is divided into plots and is limited by embankments (galengan), channels to hold/channel water, which is usually planted with lowland rice regardless of where it was obtained or the status of the land. The land in question includes land registered with the Land Building Tax, Regional Development Fee, crooked land, serobotan land, swamp land planted with rice and land of former annual crops that have been converted into rice fields, whether planted with rice, secondary crops or other seasonal crops.*
2. *Tegal/garden is non-rice field agricultural land (dry land) which is planted with annual or annual crops and is separated from the yard around the house and its use does not move.*
3. *Ladang/Huma is non-rice field agricultural land (dry land) which is usually planted with seasonal crops and its use is only for one or two seasons, then it will be abandoned when it is no longer fertile (moving around). It is possible that this land will be reworked a few years later if it is fertile.*
4. *Temporarily uncultivated land is land that is usually cultivated but temporarily (more than 1 (one) year but less than or equal to 2 (two) years) is not cultivated, including paddy fields that have not been*

- biasanya diusahakan tetapi untuk sementara (lebih dari 1 (satu) tahun tetapi kurang dari atau sama dengan 2 (dua) tahun) tidak diusahakan, termasuk lahan sawah yang tidak diusahakan selama lebih dari 2 (dua) tahun.
5. Data pokok tanaman pangan yang dikumpulkan adalah luas panen dan produktivitas (hasil per hektar). Produksi tanaman pangan merupakan hasil perkalian antara luas panen dengan produktivitas. Pengumpulan data luas panen dilakukan setiap bulan dengan pendekatan area kecamatan diseluruh wilayah Pengumpulan data produktivitas dilakukan melalui pengukuran langsung pada plot ubinan berukuran 2 ½ m. Pengumpulan data produktivitas dilakukan setiap subround (empat bulanan) pada waktu panen petani.
  6. Data produksi padi dan palawija yang disajikan adalah dalam kualitas: gabah kering giling (padi), pipilan kering (jagung), biji kering (kedelai dan kacang tanah), dan umbi basah (ubi kayu dan ubi jalar).
  7. Tanaman sayuran dan buah-buahan semusim adalah tanaman sumber vitamin, garam mineral dan lain-lain yang dikonsumsi dari bagian tanaman yang berupa daun, bunga, buah, dan umbinya, yang berumur kurang dari satu tahun.
5. *The main data on food crops collected were harvested area and productivity (yield per hectare). Production of food crops is the result of multiplying harvested area with productivity. Harvested area data is collected every month using a sub-district approach throughout the region. Productivity data is collected by direct measurement on a tiled plot measuring 2 m. The collection of productivity data is carried out every subround (four months) at the farmer's harvest time.*
  6. *Rice and secondary crops production data presented are in terms of quality: milled dry grain (paddy), dry shelled (maize), dry seeds (soybeans and peanuts), and wet tubers (cassava and sweet potato).*
  7. *Seasonal vegetable and fruit plants are plants that are sources of vitamins, mineral salts and others which are consumed from plant parts in the form of leaves, flowers, fruits and tubers, which are less than one year old.*

**ULASAN**

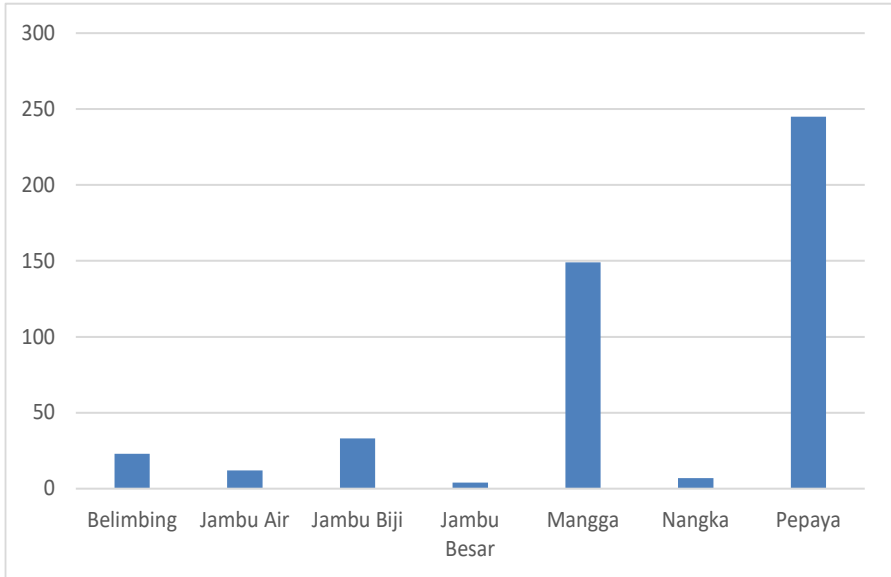
Bab 05 menampilkan tentang Pertanian. Gambar 5.1 menunjukkan produksi buah-buahan tahunan di Kecamatan Kuta. Buah-buahan yang diproduksi di Kecamatan Kuta antara lain belimbing, jambu air, jambu biji, Jambu besar, mangga, nangka/ cempedak, dan pepaya. Produksi terbanyak pada tahun 2020 dan 2021 adalah buah pepaya masing-masing sebanyak 490 dan 245 kuintal.

**DESCRIPTION**

*Chapter 05 features about Agriculture. Figure 5.1 shows annual fruit production in Kuta District. The fruits produced in Kuta District include star fruit, water guava, guava, big guava, mango, jackfruit/cempedak, and papaya. The highest production in 2020 and 2021 is papaya fruit with 490 and 245 quintals respectively.*

**Gambar** 5.1  
**Figures**

**Produksi Buah-Buahan dan Sayuran Tahunan Menurut Jenis Tanaman di Kecamatan Kuta (kuintal), 2018–2021**  
**Production of Annual Fruits and Vegetables by Kind of Plant in Kuta Subdistrict (quintal), 2018–2021**



Catatan/Note: ...

Sumber/Source: BPS, Statistik Pertanian Hortikultura SPH-SBS/BPS-Statistics Indonesia, Agricultural Statistic for Horticulture SPH-SBS



**Tabel** 5.1  
**Table**

**Luas Panen Tanaman Sayuran dan Buah-buahan Semusim Menurut Jenis Tanaman di Kecamatan Kuta (ha), 2018–2021**  
**Harvested Area of Seasonal Vegetables and Fruits by Kind of Plant in Kuta Subdistrict (ha), 2018–2021**

Jenis Tanaman <i>Kind of Plants</i>	2018	2019	2020	2021 <sup>x</sup>
(1)	(2)	(3)	(4)	(5)
<b>Sayuran/Vegetables:</b>	-	-	-	-
Bawang Merah/ <i>Shallots</i>	-	-	-	-
Bawang Putih/ <i>Garlic</i>	-	-	-	-
Cabai Besar/ <i>Chili/Big Chili</i>	-	-	-	-
Cabai Rawit/ <i>Chili/Cayenne Pepper</i>	-	-	-	-
Kentang/ <i>Potato</i>	-	-	-	-
Kubis/ <i>Cabbage</i>	-	-	-	-
Kangkung	5	6	4	5
<b>Buah–buahan/Fruits:</b>				
Melon	1	-	-	-

Catatan/Note: ...

Sumber/Source: BPS, Statistik Pertanian Hortikultura SPH-SBS/BPS-Statistics Indonesia, Agricultural Statistic for Horticulture SPH-SBS

**Tabel** 5.2  
**Table**

**Produksi Tanaman Sayuran dan Buah-buahan Semusim Menurut Jenis Tanaman di Kecamatan Kuta (kuintal), 2018–2021**  
***Production of Seasonal Vegetables and Fruits by Kind of Plant in Kuta Subdistrict (kuintal), 2018–2021***

Jenis Tanaman <i>Kind of Plants</i>	2018	2019	2020	2021 <sup>x</sup>
(1)	(2)	(3)	(4)	(5)
<b>Sayuran/Vegetables:</b>	-	-	-	-
Bawang Merah/ <i>Shallots</i>	-	-	-	-
Bawang Putih/ <i>Garlic</i>	-	-	-	-
Cabai Besar/ <i>Chili/Big Chili</i>	-	-	-	-
Cabai Rawit/ <i>Chili/Cayenne Pepper</i>	-	-	-	-
Kentang/ <i>Potato</i>	-	-	-	-
Kubis/ <i>Cabbage</i>	-	-	-	-
Kangkung	2030	1742	1450	1320
<b>Buah–buahan/Fruits:</b>				
Melon	5	-	-	-

Catatan/Note: ...

Sumber/Source: BPS, Statistik Pertanian Hortikultura SPH-SBS/BPS-Statistics Indonesia, *Agricultural Statistic for Horticulture SPH-SBS*

**Tabel** 5.3  
**Table**

**Luas Panen Tanaman Biofarmaka Menurut Jenis Tanaman  
di Kecamatan Kuta (m<sup>2</sup>), 2018–2021**  
**Harvested Area of Medicinal Plants by Kind of Plant in Kuta  
Subdistrict (m<sup>2</sup>), 2018–2021**

Jenis Tanaman Kind of Plants	2018	2019	2020	2021 <sup>x</sup>
(1)	(2)	(3)	(4)	(5)
Jahé/Ginger	-	-	-	-
Kencur/East Indian Galangal	-	-	-	-
Kunyit/Turmeric	-	-	-	-
Laos/Lengkuas/Galanga	-	-	-	-

Catatan/Note: ...

Sumber/Source: BPS, Statistik Pertanian Hortikultura SPH-TBF/BPS-Statistics Indonesia, Agricultural Statistic for Horticulture SPH-TBF

**Tabel 5.4** **Produksi Tanaman Biofarmaka Menurut Jenis Tanaman di Kecamatan Kuta (kg), 2018–2021**  
**Table** **Production of Medicinal Plants by Kind of Plant in Kuta Subdistrict (kg), 2018–2021**

Jenis Tanaman Kind of Plants	2018	2019	2020	2021 <sup>x</sup>
(1)	(2)	(3)	(4)	(5)
Jahe/Ginger	-	-	-	-
Kencur/East Indian Galangal	-	-	-	-
Kunyit/Turmeric	-	-	-	-
Laos/Lengkuas/Galanga	-	-	-	-

Catatan/Note: ...

Sumber/Source: BPS, Statistik Pertanian Hortikultura SPH-TBF/BPS-Statistics Indonesia, Agricultural Statistic for Horticulture SPH-TBF

**Tabel**  
**Table** 5.5

**Luas Panen Tanaman Hias Menurut Jenis Tanaman di  
Kecamatan Kuta (m<sup>2</sup>), 2018–2021**  
*Harvested Area of Ornamental Plants by Kind of Plant in  
Kuta Subdistrict (m<sup>2</sup>), 2018–2021*

<b>Jenis Tanaman</b> <i>Kind of Plants</i>	<b>2018</b>	<b>2019</b>	<b>2020</b>	<b>2021<sup>x</sup></b>
(1)	(2)	(3)	(4)	(5)
Anggrek/ <i>Orchid</i>	-	-	-	-
Krisan/ <i>Chrysantemum</i>	-	-	-	-
Mawar/ <i>Rose</i>	-	-	-	-
Sedap Malam/ <i>Tuberose</i>	-	-	-	-

Catatan/Note: ...

Sumber/Source: BPS, Statistik Pertanian Hortikultura SPH-TH/BPS-Statistics Indonesia, *Agricultural Statistik for Horticulture SPH-TH*

**Tabel** 5.6  
**Table**

**Produksi Tanaman Hias Menurut Jenis Tanaman di Kecamatan Kuta (tangkai), 2018–2021**  
**Production of Ornamental Plants by Kind of Plant n Kuta Subdistrict (stalks), 2018–2021**

Jenis Tanaman Kind of Plants	2018	2019	2020	2021 <sup>x</sup>
(1)	(2)	(3)	(4)	(5)
Anggrek/ <i>Orchid</i>	-	-	-	-
Krisan/ <i>Chrysantemum</i>	-	-	-	-
Mawar/ <i>Rose</i>	-	-	-	-
Sedap Malam/ <i>Tuberose</i>	-	-	-	-

Catatan/Note: ...

Sumber/Source: BPS, Statistik Pertanian Hortikultura SPH-TH/BPS-Statistics Indonesia, *Agricultural Statistik for Horticulture SPH-TH*

**Tabel** 5.7  
**Table**

**Produksi Buah-Buahan dan Sayuran Tahunan Menurut Jenis Tanaman di Kecamatan Kuta (kuintal), 2018–2021**  
**Production of Annual Fruits and Vegetables by Kind of Plant in Kuta Subdistrict (quintal), 2018–2021**

Jenis Tanaman <i>Kind of Plants</i>	2018	2019	2020	2021 <sup>x</sup>
(1)	(2)	(3)	(4)	(5)
<b>Buah–Buahan/Fruits:</b>				
Alpukat/ <i>Avocado</i>	10	-	-	-
Belimbing/ <i>Star Fruit</i>	29	4	9	23
Jambu Air/ <i>Water Apple</i>	-	-	4	12
Jambu Biji/ <i>Guava</i>	22	2	135	33
Jambu Besar	11	2	62	4
Mangga/ <i>Mango</i>	-	687	61	149
Nangka	-	-	1	7
Pepaya	66	27	490	245
Pisang	102	162	187	-
Sawo	-	2	46	15
<b>Sayuran/Vegetables:</b>				
Jengkol	-	-	-	-
Melinjo	-	-	-	-

Catatan/Note: ...

Sumber/Source: BPS, Statistik Pertanian Hortikultura SPH-BST/BPS-Statistics Indonesia, *Agricultural Statistic for Horticulture SPH-BST*

**Tabel**  
**Table** 5.8

**Banyaknya Ternak Menurut Jenisnya dan Desa/Kelurahan di Kecamatan Kuta, 2021**  
**Number of Livestock by Type and Villages in Kuta Subdistricts, 2021**

Desa/Kelurahan <i>Village</i>	Jenis Ternak <i>Type of Livestock</i>			
	Sapi <i>Cow</i>	Sapi Perah <i>Dairy Cow</i>	Babi <i>Pig</i>	Kerbau <i>Buffalo</i>
(1)	(2)	(3)	(4)	(5)
Kedonganan	36	-	28	-
Tuban	45	-	-	-
Kuta	125	-	12	-
Legian	-	-	-	-
Seminyak	177	-	21	-
<b>Kuta</b>	<b>383</b>	<b>-</b>	<b>61</b>	<b>-</b>



Lanjutan Tabel/*Continued Table 5.8*

Desa/Kelurahan <i>Village</i>	Jenis Ternak <i>Type of Livestock</i>		
	Kambing <i>Goat</i>	Domba <i>Sheep</i>	Kuda <i>Horse</i>
(1)	(6)	(7)	(8)
Kedonganan	-	-	-
Tuban	-	-	-
Kuta	47	-	-
Legian	-	-	-
Seminyak	-	-	-
<b>Kuta</b>	<b>47</b>	<b>-</b>	<b>-</b>

Catatan/*Note*: -Sumber/*Source*: UPT Dinas Peternakan Kecamatan Kuta / *Department of Livestock at Kuta Subdistrict*

**Tabel** 5.9  
**Table**

**Banyaknya Unggas Menurut Jenisnya dan Desa/  
Kelurahan di Kecamatan Kuta, 2021**  
*Number of Poultry by Type and Villages in Kuta Subdistricts,  
2021*

Desa/Kelurahan <i>Village</i>	Jenis Unggas <i>Type of Poultry</i>				
	Ayam Kampung <i>Kampung Chicken</i>	Ayam Ras <i>Breeder</i>	Itik <i>Duck</i>	Angsa <i>Goose</i>	Unggas Lainnya <i>Others</i>
(1)	(2)	(3)	(4)	(5)	(6)
Kedonganan	1 141	-	-	-	-
Tuban	1 077	-	-	-	-
Kuta	2 031	-	-	-	-
Legian	327	-	-	-	-
Seminyak	451	-	-	-	-
<b>Kuta</b>	<b>5 027</b>	-	-	-	-

Catatan/Note: -


Sumber/Source: UPT Dinas Peternakan Kecamatan Kuta / Department of Livestock at Kuta Subdistrict

# 06

## **PARIWISATA, TRANSPORTASI, DAN KOMUNIKASI TOURISM, TRANSPORTATION, AND COMMUNICATION**

**Jumlah hotel di Kecamatan Kuta sebanyak 584 hotel, terbanyak di Kelurahan Kuta yaitu 419 hotel dan paling sedikit di Kelurahan Kedonganan yaitu 6 hotel**

***The number of hotels in Kuta Subdistrict is 584 hotels, the most are in Kuta Village, which is 419 hotels and the least is in Kedonganan Village, which is 6 hotels***





**PENJELASAN TEKNIS**

**TECHNICAL NOTES**

1. Konsep dan definisi pariwisata mengikuti rekomendasi United Nation World Tourism Organization (UNWTO) dan International Union of Office Travel Organization.
2. Wisatawan mancanegara (wisman) ialah setiap pengunjung yang mengunjungi suatu negara di luar tempat tinggalnya, didorong oleh satu atau beberapa keperluan tanpa bermaksud memperoleh penghasilan di tempat yang dikunjungi dan lamanya kunjungan tersebut tidak lebih dari satu tahun (12 bulan). Definisi ini mencakup 2 (dua) kategori wisatawan mancanegara, yaitu:
  - a. Wisatawan (turis) ialah setiap pengunjung seperti definisi di atas yang tinggal paling sedikit 24 jam, akan tetapi tidak lebih dari 1 (satu) tahun di tempat yang dikunjungi, dengan maksud antara lain: berlibur, rekreasi, olah raga, bisnis, menghadiri pertemuan, studi, dan kunjungan dengan alasan kesehatan.
  - b. Excursionist ialah setiap pengunjung seperti definisi di atas yang tinggal kurang dari 24 jam di tempat yang dikunjungi (termasuk "Cruise passengers"). Cruise Passengers ialah setiap pengunjung yang tiba di suatu negara di mana mereka tidak menginap di akomodasi yang

1. *The concept and definition of tourism refer to the recommendation of the United Nation World Tourism Organization (UNWTO) and International Union of Office Travel Organization.*
2. *An International Visitor is any person visiting a country other than his usual place of residence for any reason other than for earning income in the country visited, and the length of stay is no more than one year (12 months). This definition covers two categories of foreign visitors, namely:*
  - a. *"Tourist" is any visitor staying for at least 24 hours, but no more than one year, in the country visited, with the intention of visiting, and for any of these purposes: Pleasure, recreation and sports, Business, visiting friends and relatives, missions, attending meetings, conferences, visit for health reasons and study.*
  - b. *"Excursionist" is any visitor staying less than 24 hours in the country visited including, "Cruise Passengers"; i.e. visitors arriving in a country without staying in any accommodation available in the visited country*
3. *Average length of stay is the average stay duration of foreign visitor in Indonesia for one trip.*
4. *The business of providing accommodation is a business that provides specialty services that can*

- tersedia di negara tersebut, misalnya dengan kapal laut.
3. Rata-rata lama tinggal adalah rata-rata waktu tinggal wisatawan mancanegara di Indonesia untuk satu kali kunjungan
  4. Usaha penyediaan akomodasi adalah usaha yang menyediakan pelayanan penginapan yang dapat dilengkapi dengan pelayanan pariwisata lainnya. Usaha penyediaan akomodasi dapat berupa hotel, vila, pondok wisata, bumi perkemahan, persinggahan karavan, dan akomodasi lainnya yang digunakan untuk tujuan pariwisata.
  5. Hotel adalah penyediaan akomodasi secara harian berupa kamar-kamar di dalam satu bangunan yang dapat dilengkapi dengan jasa pelayanan makan dan minum, kegiatan hiburan dan atau fasilitas lainnya. Hotel terdiri dari hotel berbintang dan hotel non- bintang.
  6. Hotel bintang adalah usaha penyediaan jasa pelayanan penginapan, makan minum serta jasa lainnya bagi umum dengan menggunakan sebagian atau seluruh bangunan. Usaha ini dikelola secara komersial serta memenuhi ketentuan persyaratan sebagai hotel bintang (termasuk berlian) yang ditetapkan dalam surat keputusan instansi yang membinanya. Misalnya hotel bintang lima, hotel bintang empat dan seterusnya. Tingkat
- be equipped with other tourism services. It includes hotel, villa, cottage, camping, caravan stop, and other accommodation that are used for tourism purposes.*
5. *Hotel is a daily supply of accommodation rooms within a building which can be equipped with eating and drinking services, entertainment activities and/or other facilities. Hotel consists of a classified hotel and a non-classified hotel.*
  6. *A star hotel is the business of providing an accommodation, eating and drinking as well as other services for the public by using a building or a part of a building. It is managed commercially and meets specified requirements as a star hotel (including diamonds) set forth in the decree of fostering agency. For example, five star hotel, four star hotel, and so on. Room occupancy rate is the number of room-nights occupied divided by the number of room-nights available, multiplied by 100 percent.*
  7. *Average length of stay is the number of bed-nights used (guest night) divided by the number of guests coming to spend the night at the accommodation.*

penghunian kamar hotel adalah persentase banyaknya malam kamar yang dihuni terhadap banyaknya malam kamar yang tersedia.

7. Rata-rata lamanya tamu menginap adalah banyaknya malam tempat tidur yang terpakai (malam tamu) dengan banyaknya tamu yang menginap di hotel atau akomodasi lainnya.

**ULASAN**

Bab 06 menampilkan data tentang pariwisata, transportasi, dan komunikasi. Gambar 6.1 menunjukkan jumlah sarana akomodasi menurut jenis akomodasi di Kecamatan Kuta. Dari gambar tersebut terlihat bahwa jumlah hotel terbanyak ada di Kelurahan Kuta sebanyak 419 hotel, sedangkan paling sedikit ada di Kelurahan Kedonganan sebanyak 6 hotel.

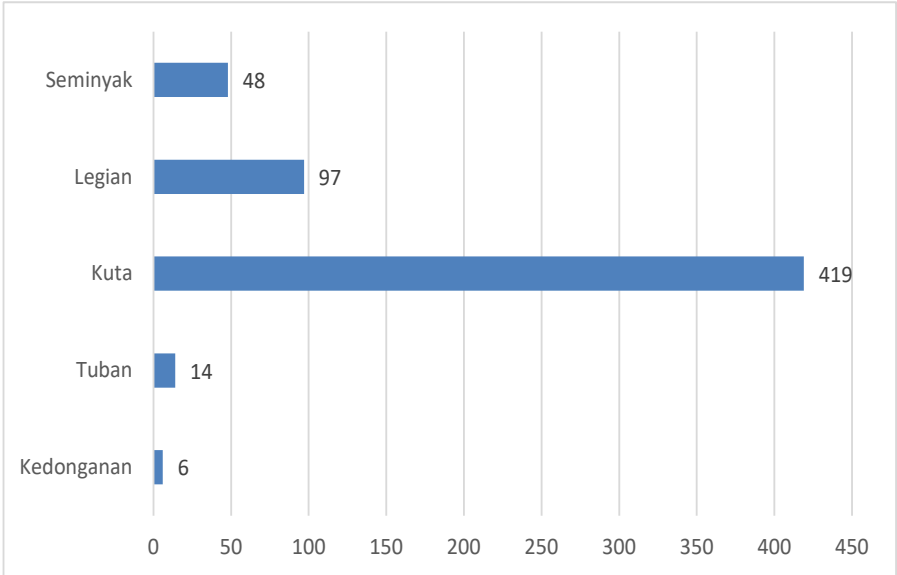
**DESCRIPTION**

*Chapter 06 presents data on tourism, transportation, and communications. Figure 6.1 shows the number of accommodation facilities by type of accommodation in Kuta Subdistrict. From the figure, it can be seen that the highest number of hotels is in the Kuta Village as many as 419 hotels, while the least is in the Kedonganan Village as many as 6 hotels.*



**Gambar** 6.1  
**Figures**

**Jumlah Sarana Akomodasi Menurut Desa/Kelurahan dan Jenis Akomodasi di Kecamatan Kuta, 2021**  
*Number of Accomodation Facilities by Villages/Kelurahan and Type of Accomodation in Kuta Subdistrict, 2021*



Catatan/Note: ...

Sumber/Source: BPS, Pendataan Potensi Desa (Podes) 2021/BPS-Statistics Indonesia, Village Potential Data Collecting 2021



**6.1 PARIWISATA  
TOURISM**

**Tabel 6.1.1 Jumlah Sarana Akomodasi Menurut Desa/Kelurahan dan Jenis Akomodasi di Kecamatan Kuta, 2021**  
*Number of Accomodation Facilities by Villages/Kelurahan and Type of Accomodation in Kuta Subdistrict, 2021*

<b>Desa/Kelurahan Village/Kelurahan</b>	<b>Hotel Hotel</b>	<b>Penginapan Inn</b>
(1)	(2)	(3)
Kedonganan	6	12
Tuban	14	10
Kuta	419	99
Legian	97	99
Seminyak	48	99
<b>Kuta</b>	<b>584</b>	<b>319</b>

Catatan/Note: ...

Sumber/Source: BPS, Pendataan Potensi Desa (Podes) 2021/BPS-Statistics Indonesia, Village Potential Data Collecting 2021

## 6.2 TRANSPORTASI TRANSPORTATION

**Tabel 6.2.1** Prasarana dan Sarana Transportasi Antar Desa/Kelurahan Menurut Desa/Kelurahan di Kecamatan Kuta, 2021  
*Table 6.2.1 Inter-Villages/Kelurahan Transportation Infrastructure and Facilities by Villages/Kelurahan in Kuta Subdistrict, 2021*

<b>Desa/Kelurahan</b> <i>Village/Kelurahan</i>	<b>Jenis Prasarana Transportasi</b> <i>Type of Transportation Infrastructure</i>	<b>Keberadaan Angkutan Umum</b> <i>Availability of Public Transportation</i>
(1)	(2)	(3)
Kedonganan	Darat	Ada, tanpa trayek tetap
Tuban	Darat	Ada, tanpa trayek tetap
Kuta	Darat	Ada, tanpa trayek tetap
Legian	Darat	Ada, tanpa trayek tetap
Seminyak	Darat	Ada, tanpa trayek tetap

Lanjutan Tabel/*Continued Table* 6.2.1

<b>Desa/Kelurahan Village/Kelurahan</b>	<b>Jenis Permukaan Jalan Darat Terluas Type of The Widest Road Surface</b>	<b>Dapat Dilalui Kendaraan Bermotor Roda 4 atau Lebih Passable by Vehicle with 4 or more Wheels</b>
(1)	(4)	(5)
Kedonganan	Aspal/beton	Sepanjang tahun
Tuban	Aspal/beton	Sepanjang tahun
Kuta	Aspal/beton	Sepanjang tahun
Legian	Aspal/beton	Sepanjang tahun
Seminyak	Aspal/beton	Sepanjang tahun

Catatan/Note: ...

Sumber/Source: BPS, Pendataan Potensi Desa (Podes) 2021/BPS-Statistics Indonesia, Village Potential Data Collecting 2021

**Tabel**  
**Table** 6.2.2

**Keberadaan Kantor Pos/Pos Pembantu/Rumah Pos, Pos Keliling, dan Perusahaan/Agen Jasa Ekspedisi Swasta Menurut Desa/Kelurahan di Kecamatan Kuta, 2021**  
**Number of Post Office/Subsidiary of Post Office, Mobile Portal Service, Private Expedition Service Company by Villages/Kelurahan in Kuta Subdistrict, 2021**

<b>Desa/Kelurahan</b> <i>Village/Kelurahan</i>	<b>Kantor Pos/Pos Pembantu/Rumah Pos</b> <i>Post Office/Subsidiary of Post Office</i>	<b>Pos Keliling</b> <i>Mobile Portal Service</i>	<b>Perusahaan/Agen Jasa Ekspedisi Swasta</b> <i>Private Expedition Service Company</i>
(1)	(2)	(3)	(4)
Kedonganan	Tidak ada	Tidak Ada	Beroperasi
Tuban	Beroperasi	Tidak Ada	Beroperasi
Kuta	Beroperasi	Tidak Ada	Beroperasi
Legian	Beroperasi	Tidak Ada	Beroperasi
Seminyak	Beroperasi	Tidak Ada	Beroperasi

Catatan/Note: ...

Sumber/Source: BPS, Pendataan Potensi Desa (Podes) 2021/BPS-Statistics Indonesia, Village Potential Data Collecting 2021

### 6.3 KOMUNIKASI COMMUNICATION

**Tabel 6.3.1** Jumlah Menara Telepon seluler dan Operator Layanan Komunikasi Telepon Seluler Menurut Desa/Kelurahan di Kecamatan Kuta, 2021  
*Number of Base Transceiver Station (BTS) and Cellular Phone Communication Service Operators by Villages/Kelurahan in Kuta Subdistrict, 2021*

Desa/Kelurahan <i>Village/Kelurahan</i>	Jumlah Menara Telepon seluler <i>Number of Base Transceiver Station (BTS)</i>	Jumlah Operator Layanan Komunikasi Telepon Seluler <i>Cellular Phone Communication Service Operators</i>
(1)	(2)	(3)
Kedonganan	7	5
Tuban	8	5
Kuta	21	5
Legian	8	5
Seminyak	5	5
<b>Kuta</b>	<b>49</b>	<b>25</b>

Catatan/Note: ...

Sumber/Source: BPS, Pendataan Potensi Desa (Podes) 2021/BPS-Statistics Indonesia, Village Potential Data Collecting 2021

**Tabel**  
**Table** 6.3.2

**Kekuatan Sinyal Telepon Seluler dan Jenis Sinyal Internet  
Telepon Seluler Menurut Desa/Kelurahan di Kecamatan  
Kuta, 2021**  
*The Strenght of Celular Phone Signal by Villages/Kelurahan  
in Kuta Subdistrict, 2021*

<b>Desa/Kelurahan</b> <i>Village/Kelurahan</i>	<b>Kekuatan Sinyal Telepon Seluler</b> <i>The Strenght of Celular Phone Signal</i>	<b>Jenis Sinyal Internet Telepon Seluler</b> <i>Type of Celular Phone Signal</i>
(1)	(2)	(3)
Kedonganan	Sinyal sangat kuat	4G/LTE
Tuban	Sinyal sangat kuat	4G/LTE
Kuta	Sinyal sangat kuat	4G/LTE
Legian	Sinyal sangat kuat	4G/LTE
Seminyak	Sinyal sangat kuat	4G/LTE

Catatan/Note: ...

Sumber/Source: BPS, Pendataan Potensi Desa (Podes) 2021/BPS-Statistics Indonesia, Village Potential Data Collecting 2021



07

**PERBANKAN, KOPERASI, DAN PERDAGANGAN  
BANKING, COOPERATIVE, AND TRADE**

**Jumlah bank umum pemerintah di Kecamatan  
Kuta sebanyak 28 bank, terbanyak di Kelurahan  
Kuta sebanyak 13 bank**

*The number of government  
commercial banks in Kuta Subdistrict  
is 28 banks, the most in Kuta Village  
is 13 banks*





**PENJELASAN TEKNIS**

**TECHNICAL NOTES**

1. Sistem pencatatan Statistik Ekspor dan Impor adalah “General Trade” dengan wilayah pencatatan meliputi seluruh wilayah kepabeanaan Indonesia.
2. Pengesahan dokumen kepabeanaan ekspor dan impor dilakukan oleh Bea dan Cukai berdasarkan Persetujuan Muat/ Bongkar Barang.
3. Data ekspor berasal dari dokumen kepabeanaan BC 3.0 atau yang disebut dokumen Pemberitahuan Ekspor Barang (PEB) yang diisi oleh eksportir.
4. Data impor berasal dari dokumen kepabeanaan BC 2.0 atau yang disebut dokumen Pemberitahuan Impor Barang (PIB), Pemberitahuan Impor Barang Khusus (PIBK), Pemberitahuan Pabean Free Trade Zone (PPFTZ) dan dokumen kepabeanaan BC 2.3 yang mencatat impor barang dari Luar Negeri ke Kawasan Berikat.
5. Barang-barang yang dikirim ke luar negeri untuk diolah dicatat sebagai ekspor, sedangkan hasil olahan yang dikembalikan ke Indonesia dicatat sebagai impor.
6. Barang-barang luar negeri yang diolah di dalam negeri dicatat sebagai barang impor meskipun barang olahan tersebut akan kembali ke luar negeri.
7. Barang-barang yang tidak dicakup dalam pencatatan:
  - a. Pakaian dan barang-

1. *The concept and definition The recording of export and import statistics is based on General Trade System covering all Indonesian customs areas.*
2. *The legalization of customs export and import documents is conducted by the Customs and Excise Office.*
3. *The export data are compiled based on customs export documents BC 3.0 or known as Export Declarations (PEB), filled by exporters.*
4. *The import data are compiled based on customs import documents BC 2.0 or known as Import Declarations Form (PIB), Import Declarations Form for Special Commodity (PIBK), Customs Declaration Form for Free Trade Zone (PPFTZ), and customs import documents BC 2.3 which records import goods from foreign country to Bounded Zones Area.*
5. *Goods send abroad for processing purposes are recorded as export while its product sent to Indonesia are recorded as import.*
6. *Foreign goods processed in Indonesia are still recorded as imports although the products will be sent to abroad. own use, except refrigerators, television sets, etc.*
  - c. *Goods imported/exported for the use of foreign representative countries/embassies.*
  - d. *Goods for expeditions, and shows or exhibitions.*
  - e. *Military*

- barang perhiasan penumpang.
- b. Barang-barang bawaan penumpang dari/ke luar negeri untuk dipakai sendiri, kecuali lemari es, pesawat televisi, dan sebagainya.
- c. Barang-barang untuk keperluan perwakilan kedutaan suatu negara.
- d. B a r a n g - barang ekspedisi dan ekshibisi atau pameran.
- e. B a r a n g - barang untuk militer yang diimpor langsung oleh angkatan bersenjata.
- f. Pembungkus/peti kemas untuk diisi kembali.
- g. Uang dan surat-surat berharga.
- h. Barang-barang contoh.
8. Sistem pengolahan dokumen impor/ekspor Indonesia adalah sistem "Carry Over" yaitu dokumen ditunggu selama satu bulan, setelah bulan berjalan, sedangkan dokumen- dokumen yang terlambat akan diolah pada bulan berikutnya. Dengan demikian dokumen bulan-bulan sebelumnya yang terlambat diterima dan masuk pada bulan berjalan, diperlakukan sebagai dokumen bulan pengolahan.
  9. Pelabuhan Muat adalah pelabuhan darimana barang diangkut ke luar negeri atau diekspor.
- goods directly imported by the Armed Forces.*
- f. Packings/containers to be refilled.*
- g. Bank notes and securities*
- h. Sample goods he carry-over system is used in processing Indonesian export and import documents. Documents are processed one month after the current month, while those received later will be processed for the succeeding month. This means previous documents received in the current month will be treated as processed documents.*
7. *Port of loading is port where the goods are transported out of the country or exported.*
  8. *Country of destination is country thats is known to export goods sent abroad.*
  9. *Type commodity is exported goods recorded based on Harmonized System (HS) code.*

**ULASAN**

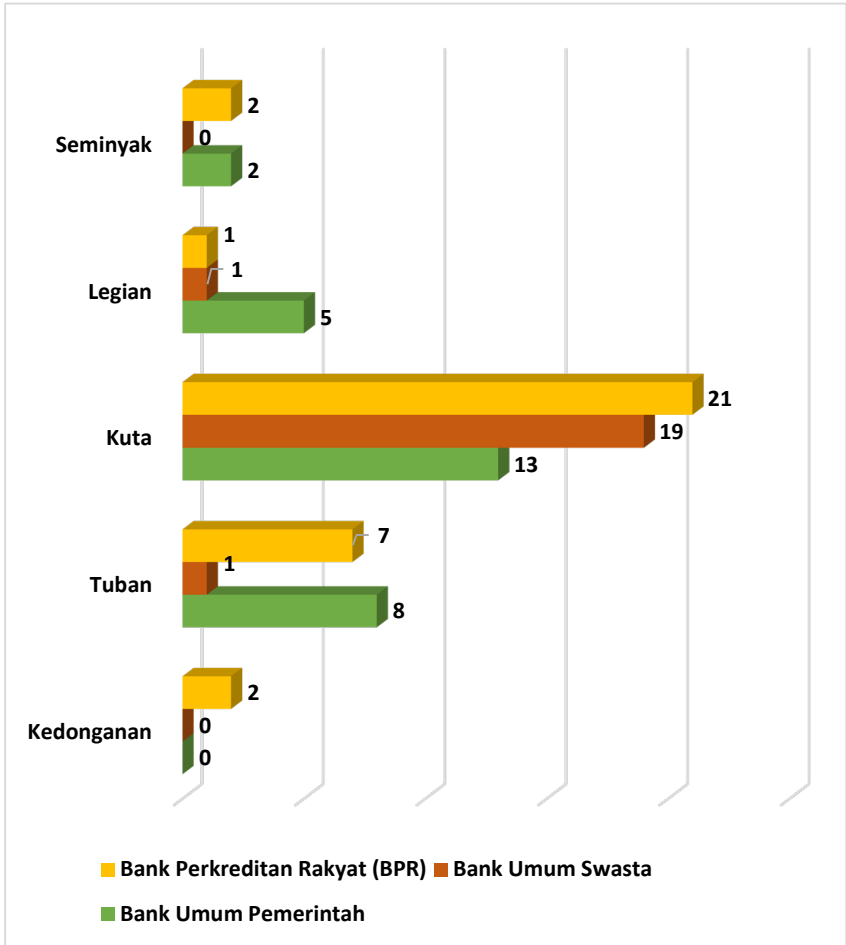
Bab 07 menunjukkan data tentang perbankan, koperasi dan perdagangan. Gambar 7.1 menunjukkan banyaknya sarana lembaga keuangan yang ada di Kecamatan Kuta. Dari grafik terlihat bahwa lembaga keuangan terbanyak ada di Kelurahan Kuta yang memiliki bank perkreditan rakyat sebanyak 21 bank, bank umum swasta sebanyak 19 bank, dan bank umum pemerintah sebanyak 13 bank. Sedangkan paling sedikit ada di Kelurahan Kedonganan sebanyak 2 bank perkreditan rakyat.

**DESCRIPTION**

*Chapter 07 shows data on banking, cooperatives and trade. Figure 7.1 shows the number of financial institution facilities in Kuta Subdistrict. From the graph, it can be seen that the most financial institutions are in Kuta Village, which has 21 people's credit banks, 19 private commercial banks, and 13 government commercial banks. Meanwhile, there are at least 2 people's credit banks in Kedonganan Village.*

**Gambar** 7.1  
**Figures**

**Banyaknya Sarana Lembaga Keuangan Bank Menurut Desa/Kelurahan dan Jenis Bank di Kecamatan Kuta, 2021**  
**Number of Bank by Villages/Kelurahan and Type of Bank in Kuta Subdistrict, 2021**



Sumber/Source: BPS, Pendataan Potensi Desa (Podes) 2021/BPS-Statistics Indonesia, Village Potential Data Collecting 2021

**Tabel** 7.1  
**Table**

**Banyaknya Sarana Lembaga Keuangan Bank Menurut Desa/Kelurahan dan Jenis Bank di Kecamatan Kuta, 2021**  
**Number of Bank by Villages/Kelurahan and Type of Bank in Kuta Subdistrict, 2021**

<b>Desa/Kelurahan</b> <i>Village/Kelurahan</i>	<b>Bank Umum Pemerintah</b> <i>Government Bank</i>	<b>Bank Umum Swasta</b> <i>Private Bank</i>	<b>Bank Perkreditan Rakyat (BPR)</b> <i>Rural Bank</i>
(1)	(2)	(3)	(4)
Kedonganan	0	0	2
Tuban	8	1	7
Kuta	13	19	21
Legian	5	1	1
Seminyak	2	0	2
<b>Kuta</b>	<b>28</b>	<b>21</b>	<b>33</b>

Catatan/Note: ..

Sumber/Source: BPS, Pendataan Potensi Desa (Podes) 2021/BPS-Statistics Indonesia, Village Potential Data Collecting 2021

**Tabel** 7.2  
**Table**

**Banyaknya Koperasi Aktif Menurut Menurut Desa/  
Kelurahan dan Jenis Koperasi di Kecamatan Kuta, 2021**  
**Number of Cooperative by Villages/Kelurahan and Type of  
Cooperative in Kuta Subdistrict, 2021**

<b>Desa/Kelurahan</b> <i>Village/Kelurahan</i>	<b>Koperasi Unit Desa (KUD)</b> <i>Village Cooperative Unit</i>	<b>Koperasi Industri Kecil dan Kerajinan Rakyat (Kopinkra)</b> <i>Small Industry and Citizen Handicraft Cooperative</i>
(1)	(2)	(3)
Kedonganan	1	0
Tuban	0	0
Kuta	0	0
Legian	0	0
Seminyak	0	0
<b>Kuta</b>	<b>1</b>	<b>0</b>



Lanjutan Tabel/*Continued Table 7.2*

<b>Desa/Kelurahan Village/Kelurahan</b>	<b>Koperasi Simpan Pinjam (Kospin) Savings and Loan Cooperative</b>	<b>Koperasi Lainnya Other Cooperative</b>
(1)	(4)	(5)
Kedonganan	10	0
Tuban	9	4
Kuta	7	16
Legian	4	1
Seminyak	0	3
<b>Kuta</b>	<b>30</b>	<b>24</b>

Catatan/Note: ..

Sumber/Source: BPS, Pendataan Potensi Desa (Podes) 2021/BPS-Statistics Indonesia, Village Potential Data Collecting 2021

**Tabel** 7.3  
**Table**

**Banyaknya Sarana Perdagangan Menurut Desa/Kelurahan dan Jenis Sarana Perdagangan di Kecamatan Kuta, 2021**  
**Number of Trade Facilities by Villages/Kelurahan and Type of Trade Facilities in Kuta Subdistrict, 2021**

<b>Desa/Kelurahan</b> <i>Village/Kelurahan</i>	<b>Kelompok Pertokoan</b> <i>Shopping Complexs</i>	<b>Pasar dengan</b> <b>Bangunan Permanen</b> <i>Markets in Permanent</i> <i>Building</i>	<b>Pasar dengan</b> <b>Bangunan Semi</b> <b>Permanen</b> <i>Market in Semi</i> <i>Permanent Building</i>
(1)	(2)	(3)	(4)
Kedonganan	2	1	2
Tuban	7	1	1
Kuta	24	3	2
Legian	15	1	3
Seminyak	4	1	0
<b>Kuta</b>	<b>52</b>	<b>7</b>	<b>8</b>

Lanjutan Tabel/*Continued Table* 7.3

<b>Desa/Kelurahan Village/Kelurahan</b>	<b>Pasar tanpa Bangunan Market without Permanent Building</b>	<b>Mini Market/ Swalayan/ Supermarket Mini Market/Swalayan/ Supermarket</b>	<b>Restoran/ Rumah Makan Restaurant/ Food Stall</b>
(1)	(5)	(6)	(7)
Kedonganan	0	17	39
Tubean	1	34	41
Kuta	0	312	99
Legian	0	64	94
Seminyak	0	50	86
<b>Kuta</b>	<b>1</b>	<b>477</b>	<b>359</b>

Catatan/*Note*: "Sumber/*Source*: BPS, Pendataan Potensi Desa (Podes) 2021/*BPS-Statistics Indonesia, Village Potential Data Collecting 2021*





**ST 2023**

**SENSUS PERTANIAN**

**BerAKHLAK**

Berorientasi Pelayanan Akuntabel Kompeten  
Harmonis Loyal Adaptif Kolaboratif

**DATA**

**MENCERDASKAN BANGSA**

*Enlighten The Nation*



**BADAN PUSAT STATISTIK  
KABUPATEN BADUNG  
BPS - Of Badung Regency**

Jl. Raya Darmasaba - Lukluk No.28, Darmasaba, Abiansemai,  
Badung 80352

Telp.: 8441616 Fax.: 8441717

Homepage: <http://badungkab.bps.go.id>

E-mail: [bps5103@bps.go.id](mailto:bps5103@bps.go.id)



9 772087 644002